

Parque Estatal Lago Deep Creek



Reservaciones

888-432-2267

deepcreek.statepark@maryland.gov

Condado Garrett

Parque Estatal Deep Creek Lake
898 State Park Road
Swanton, Maryland 21561

Sede Central: 301-387-5563

Horario: Hoario diuron es de 8 a.m. - Atardecer
El horario del sendero es de sol a sol.

El Parque Estatal Deep Creek Lake está ubicado en el condado de Garrett, en el oeste de Maryland. El Parque abarca mas de 1,800 acres y colinda con el área de recursos naturales del lago Deep Creek y su lago artificial de 3.900 acres. El Parque Estatal Deep Creek Lake se encuentra justo al oeste del Frente Allegheny, en un gran altiplano conocido como Tablelands o Allegany Highlands. Su ubicación en el extremo sur de Meadow Mountain lo sitúa al

oeste de la divisoria continental oriental y dentro de la cuenca del río Mississippi.

El parque recibe su nombre del lago, que era un proyecto hidroeléctrico, construido en Deep Creek en la década de 1920 por la Compañía Hidroeléctrica Youghiogeny. Con su costa de una milla de largo, dos playas para nadar, 20 millas de senderos para caminar y andar en bicicleta, 112 sitios para acampar y un Discovery Center de 6,000 pies cuadrados, el Parque Estatal Deep Creek Lake ofrece actividades para todos durante todo el año. El complejo del parque estatal Deep Creek Lake también incluye [el parque estatal Sang Run](#) y el [área ambiental natural del río salvaje Youghiogeny](#).

Indicaciones de viaje:

Desde Pittsburgh: Tome la I-79 sur hasta la I-68 este. Salida 4 (Ruta 219 Sur del lago Deep Creek). Continúe por la Ruta 219 Sur durante 18 millas. Gire a la izquierda en Glendale Road. Continúe por Glendale Road durante una milla y cruce el puente Glendale. Inmediatamente después de cruzar el puente Glendale, gire a la izquierda en State Park Road. Continúe por State Park Road durante una milla hasta que vea el letrero de información de las instalaciones del parque estatal.

Desde Washington, D.C.: Tome la 270 norte hasta la I-70 oeste hasta la I-68 oeste. Salida 14A (Ruta 219 Sur del lago Deep Creek). Continúe por la Ruta 219 Sur durante 18 millas. Gire a la izquierda en Glendale Road. Continúe por Glendale Road durante una milla y cruce el puente Glendale. Inmediatamente después de cruzar el puente Glendale, gire a la izquierda en State Park Road. Continúe por State Park Road durante una milla hasta que vea el letrero de información de las instalaciones del parque estatal.

Desde Baltimore: tome la I-70 oeste hasta la I-68 oeste. Salida 14A (Ruta 219 Sur del lago Deep Creek). Continúe por la Ruta 219 Sur durante 18 millas. Gire a la izquierda en Glendale Road. Continúe por Glendale Road durante una milla y cruce el puente Glendale. Inmediatamente después de cruzar el puente Glendale, gire a la izquierda en State Park Road. Continúe por State Park Road durante una milla hasta que vea el letrero de información de las instalaciones del parque estatal.

Horas de operación:

Uso diurno: 8 a. m. hasta el atardecer

Senderos: Del amanecer al atardecer

La puerta principal está cerrada durante la temporada de motos de nieve (del 15 de diciembre al 15 de marzo). Estacionamiento disponible en Discovery Center.

Ciertas actividades están permitidas fuera del horario habitual del parque (por ejemplo, pesca, lanzamiento de botes, caza cuando esté permitido). Consulte con el parque antes de su visita si planea participar en una actividad que requiera estar en el parque antes o después del horario indicado.

Horas de operación:

Uso diurno: 8 a. m. hasta el atardecer

Senderos: Del amanecer al atardecer

La puerta principal está cerrada durante la temporada de motos de nieve (del 15 de diciembre al 15 de marzo). Estacionamiento disponible en Discovery Center.

Ciertas actividades están permitidas fuera del horario habitual del parque (por ejemplo, pesca, lanzamiento de botes, caza cuando esté permitido). Consulte con el parque antes de su visita si planea participar en una actividad que requiera estar en el parque antes o después del horario indicado.

Honorarios

Uso-Diario: \$3 por Residente de Maryland , \$5 por no residente de Maryland (fin de semana del Día de los Caídos hasta el Día del Trabajo), \$3 por vehículo de Maryland y \$5 por vehículo que no sea de Maryland el resto del año

Centro de descubrimiento: Gratis, se fomentan las donaciones para el cuidado de los animales y la programación.

Caminos: Gratis, se fomentan las donaciones para el mantenimiento de senderos

Política de mascotas:

- Se permiten mascotas en los circuitos de campamentos Browning, Beckman y Garrett.
- Se permiten mascotas en los senderos.
- Se permiten mascotas en el área de la rampa para botes para abordar embarcaciones.
- Se permiten mascotas en el área de estacionamiento del Discovery Center para acceder a los senderos.
- Se permite que las mascotas naden desde la costa en todas las áreas excepto en la playa para nadar, muelles o muelles de pesca
- Se permiten mascotas en el área de uso diurno y en el lago (excepto en la parte arenosa del área de playa para nadar desde el fin de semana del Día de los Caídos hasta después del Día del Trabajo)

Parque Estatal Lago Deep Creek

Área de uso diurno

El área de uso diurno en el Parque Estatal Deep Creek Lake abarca el paseo marítimo y las áreas de picnic del parque. Esta área está abierta desde las 8 am hasta el atardecer. Los usuarios e invitados de esta área están sujetos al pago de la entrada al parque y deberán abandonar el área al atardecer.

Las características incluyen:

- Dos playas de arena. **Las zonas de baño están cerradas durante la temporada.**
- Ducha de playa y cambiador
- Una milla de acceso frente al lago

- Mesas de picnic con parrillas
- Tres parques infantiles
- **Cuatro** refugios
 - Refugio de abedul
 - Refugio de cicuta
 - Refugio de roble
 - Refugio Tamarack
- Estacionamiento al comienzo del sendero Beckman Trail
- Acceso de pesca
- Lanzamiento de canoas/kayac ubicado en el estacionamiento principal de la playa.

Bodas y otros eventos especiales

En el parque suelen celebrarse eventos especiales, como ceremonias de boda. Si bien están permitidos, deben programarse con anticipación en la oficina del parque. Para programar su evento especial, llame al 301-387-5563 o envíe un correo electrónico a nuestro especialista administrativo a anita.coddington@maryland.gov.



- El parque cierra al atardecer.



uso diario a cada huésped, aunque
ción de pagos.

- Es probable que haya otros visitantes en la zona.
- El parque no proporciona mesas, sillas ni adornos.
- No se permiten pétalos de flores.

Parque Estatal Lago Deep Creek

Refugios para picnic

El Parque Estatal Deep Creek Lake tiene cuatro refugios para picnic que están disponibles para reservar de mayo a septiembre. Cada refugio para picnic incluye su propio estacionamiento, un grifo de agua, electricidad, una chimenea, mesas de picnic y tres parrillas de carbón.

Se requieren reservaciones y se pueden hacer visitando parkreservations.maryland.gov o llamando al 1-888-432-2267.



Tamarac(Tamarack)

- Capacidad para 75 personas.
- 27 Espacios para estacionar
- 14 mesas de picnic de 12 pies
- Cerca del baño

Abedul(Birch)

- Capacidad para 75 personas.
- 19 Espacios para estacionar
- 9 mesas de picnic de 12 pies
- Cerca del baño

Cicuta(Hemlock)

- Capacidad para 75 personas.
- 19 Espacios para estacionar
- 9 mesas de picnic de 12 pies
- Cerca de la cancha de baloncesto

Roble (Oak)

- Capacidad para 75 personas.
- Chimenea ubicada en el centro
- 27 Espacios para estacionar
- 14 mesas de picnic de 12 pies
- Cerca de la cancha de baloncesto
- 100 yardas al baño más cercano

Bodas y otros eventos especiales

En el parque suelen celebrarse eventos especiales, como ceremonias de boda. Si bien están permitidos, deben programarse con anticipación en la oficina del parque. Para programar su evento especial, llame al 301-387-5563 o envíe un correo electrónico a nuestro especialista administrativo a anita.coddington@maryland.gov.

Cosas a tener en cuenta:

- Se aplican cargos por servicio de uso diurno a cada huésped, aunque podemos organizar la consolidación de pagos.
- El parque cierra al atardecer.
- Es probable que haya otros visitantes en la zona.
- El parque no proporciona mesas, sillas ni adornos.

Parque Estatal Lago Deep Creek


Senderos y mapa de senderos

El Parque Estatal Deep Creek Lake ofrece senderos para todos con diferentes longitudes y dificultades. Todos los senderos son ideales para practicar senderismo, ciclismo de montaña y paseos con raquetas de nieve.

Además, Meadow Mountain Trail permite paseos en motos de nieve y esquí de fondo en invierno. La temporada de motos de nieve comienza el 15 de diciembre y finaliza el 15 de marzo anualmente. Se requieren cuatro pulgadas de capa de nieve.

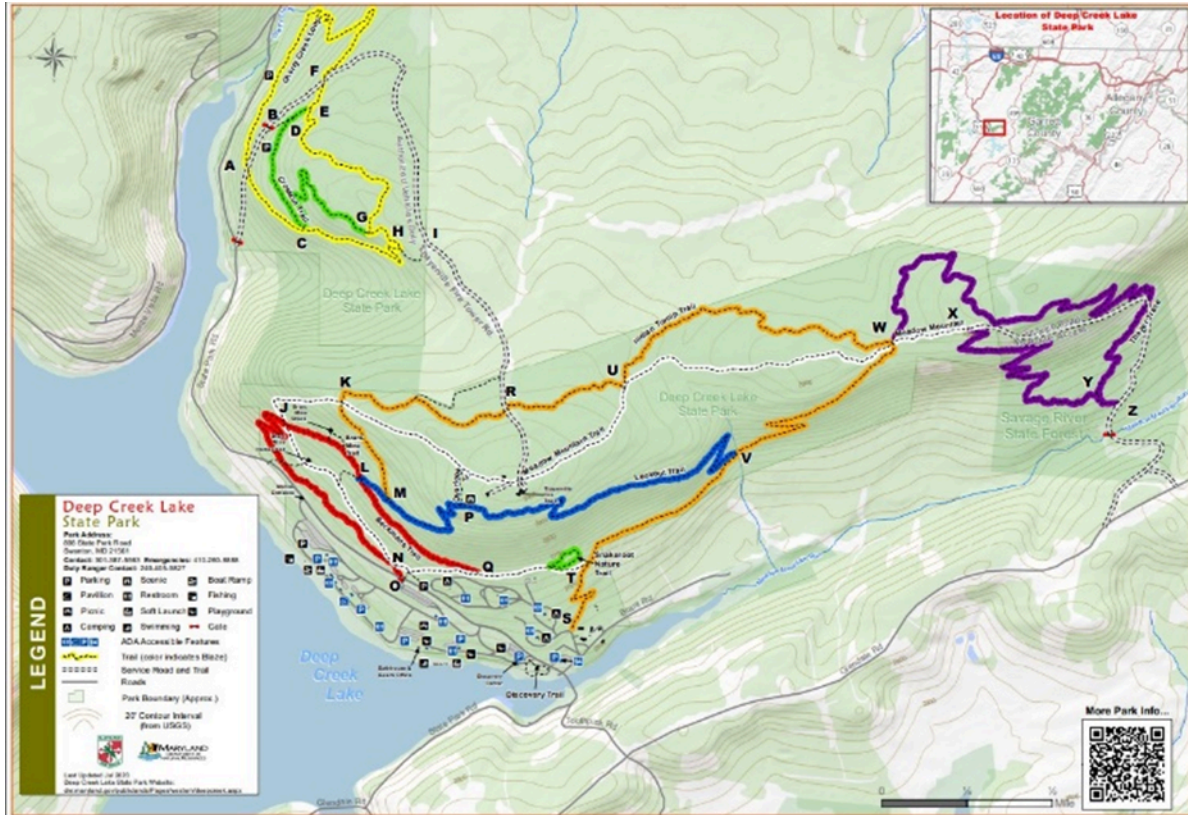
Recoja un [mapa de senderos](#) en la estación de guardabosques o en el Discovery Center.

El Parque Estatal Deep Creek Lake es uno de los muchos parques estatales de Maryland que permiten la caza pública. Rutas de senderismo y ciclismo de montaña atraviesan partes de la zona de caza designada. Familiarícese con [las temporadas de caza](#) y recuerde vestir colores brillantes y estar alerta a todos los visitantes que se recrean en esta área.



Las letras en el mapa representan intersecciones pertinentes para la navegación. Si alguna vez se siente incómodo al continuar el sendero, **llame al guardabosques de turno al 240-405-9827** y entregue al guardabosques de turno su carta de referencia.

Algunas secciones de los senderos pueden estar en construcción para mantenimiento. Llame a la oficina del parque (301-387-5563) para obtener más información.



Discovery/Sendero sensorial (1/5 de milla) – Fácil – Llama amarilla – Comenzando en el Discovery Center, explore la naturaleza a través del olfato, el sonido y el tacto. Este es un gran paseo por el bosque y la orilla del lago.

Sendero Snakeroot (1/4 de milla) – Fácil – Llama verde – Utilice Meadow Mountain Trail para acceder a este circuito corto y sencillo. Obtenga un [folleto auto guiado](#) en la estación de guardabosques antes de embarcarse en este sendero natural interpretativo. Utilice los paneles para aprender sobre la flora y la fauna del oeste de Maryland.

Sendero transversal (1 milla) - Moderado - Llama verde - Muchas carreteras del condado de Garrett cuentan con cruces, ¿por qué no el sistema de senderos? Este corte transversal se adapta a los contornos más rocosos de la montaña. Combine con el tramo superior/este del Cherry Creek Loop (Yellow Blazes) para una caminata corta que destaca algunos de los mejores afloramientos rocosos del parque. ¿Puedes encontrar el fósil? Hay estacionamiento



conveniente disponible en el estacionamiento de Cherry Creek.

Sendero Lookout (1 ½ - 1 ¾ millas) – Moderado – Llama azul – Creado para desafiar incluso a los ciclistas de montaña más hábiles, el Lookout Trail también es una excelente caminata moderada. Esta ruta accidentada, pero corta, incluye terreno rocoso y empinado. Los visitantes deben utilizar Beckman's y/o Indian Turnip Trail para acceder a este sendero de conexión.

Sendero Beckmans (2 millas) – Fácil – Llama Roja – El sendero más popular del parque se aventura a lo largo de la cresta con solo un ligero desnivel. Beckman's Trail es ideal para estirar las piernas y aprender algo de historia local en la mina de carbón Brant, que los visitantes pueden encontrar siguiendo las señales publicadas. Se recomienda a los usuarios del sendero comenzar en el estacionamiento adicional de uso diurno y seguir el sendero Meadow Mountain de regreso al punto de origen una vez que finalice el sendero Beckman.

Cherry Creek Loop (3 millas) - Moderado - Llama amarilla - El Cherry Creek Loop pasa a través de múltiples ecosistemas desde el nivel del lago hasta cerca de la cima de Meadow Mountain. Viaja a través de matorrales de rododendros y laureles de montaña y salta de roca en roca. Hay estacionamiento conveniente ubicado en el estacionamiento de Cherry Creek. En el estacionamiento hay un baño sin agua.

Thayer Trace (3 millas) - Difícil – Llama Morada - Desciende a Meadow Mountain y reasciende por este sendero conector entre Deep Creek Lake State Park y Savage River State Forest. Siga el intrincado trabajo de la roca hasta los obstáculos opcionales, ya sean formaciones rocosas cuidadas o pasajes de tierra. Los usuarios del sendero pueden comenzar en la Estación de Guardabosques por el sendero Indian Turnip Trail. ¿Qué sendero elegirá?

Sendero Indian Turnip (4,5 millas) - Moderado – Llama Naranja - Este sendero rocoso tiene un desnivel de casi 600 pies antes de nivelarse en la cima de la cresta y descender nuevamente. En primavera, el Jack-in-the-pulpit, también conocido como nabo indio, florece a lo largo de la ruta. Los visitantes deben combinar con secciones de Meadow Mountain o Beckman's Trail para regresar al punto de partida. El estacionamiento conveniente para el sendero se encuentra en la estación de guardabosques.

Sendero Montana Meadow (5.5 millas) - Moderado - Llama blanca - Alineado a lo largo de un antiguo camino, los usuarios de verano experimentan flores silvestres y cantos de pájaros mientras que el invierno trae oportunidades para raquetas de nieve, esquí de fondo y motos de nieve. Los visitantes deben seguir el sendero Indian Turnip para volver al punto de partida.

Parque Estatal Lago Deep Creek

Acámpando

[Consulta disponibilidad o haz una reserva ahora.](#)

El campamento de Meadow Mountain está abierto del 15 de abril al 15 de diciembre anualmente.

[Haga clic aquí para ver el mapa de los circuitos para acampar](#)



Las prestaciones incluyen:

- 82 sitios básicos y 23 sitios eléctricos
- Dos Mini Cabañas: Las mini cabañas tienen capacidad para seis personas y cuentan con electricidad, calefacción (sin agua) y camas. Los usuarios deben proporcionar su propia ropa de cama. No se permiten mascotas. Incluye una mesa de picnic, un aro para el fuego y un farol.
- Una yurta: la yurta tiene capacidad para seis personas y tiene electricidad, calefacción (sin agua) y camas. Los usuarios deben proporcionar su propia ropa de cama. No se permiten mascotas. Incluye una mesa de picnic, un aro para el fuego y un farol.
- Bear Den: un refugio estilo Adirondack de tres lados con el lado abierto que mira hacia el bosque (Sitio 72). Incluye una mesa de picnic, un aro para el fuego, un farol, una caja para la vida silvestre, una chimenea de piedra y una plataforma elevada para dormir.
- Delphia Brant es un circuito sin mascotas
- Baños con calefacción
- Estación de descarga
- Llenado de agua potable

- Registro gratuito de estacionamiento nocturno para remolques de barcos
- Uso nocturno de muelle.

Parque Estatal Lago Deep Creek

Rampa para Botes El área de lanzamiento de botes en el Parque Estatal Deep Creek Lake está abierta las 24 horas del día, si el clima lo permite. Los visitantes pueden llamar a la sede del parque (301-387-5563), al Discovery Center o al guardabosques del parque (240-405-9827) con anticipación para ver si la rampa para botes está abierta durante el invierno. El uso del resguardo nocturno está disponible solo para los campistas del Parque Estatal Deep Creek Lake por orden de llegada.



Los visitantes deben estar preparados para pagar la tarifa de la rampa de lanzamiento cada vez que se utilice la rampa o mostrar un permiso válido de uso del lago o un pase del Parque Estatal de Maryland en el parabrisas.

Las prestaciones de la rampa incluyen:

- Zona de lanzamiento con capacidad para cuatro vehículos
- No se permite pasar la noche en el muelle, excepto a los campistas del parque.
- Estacionamiento para remolques de botes accesible según la ADA
- Baños accesibles según la ADA
- Estación de vaciado
- Un muelle de pesca accesible según la ADA
- Acceso de pesca.

Para saber más sobre el lago, visite: [Deep Creek Lake Natural Resources Management Area](#)

Parque Estatal Lago Deep Creek

Parques sanos, gente sana Campo de pelota

El campo de pelota es un gran campo abierto donde los visitantes pueden recrearse jugando al softball, fútbol, fútbol americano y ultimamente frisbee, haciendo yoga o meditando en la serenidad de la naturaleza.

Este espacio también se utiliza para nuestro programa "Parques sanos, gente sana" con el fin de que los visitantes participen y se muevan al aire libre.



"Healthy Parks Healthy People" es un programa diseñado para fomentar la actividad física en los hermosos parques del oeste de Maryland y el condado de Caroline. El personal del Departamento anima a los proveedores de atención sanitaria a dar a sus pacientes una receta para aumentar la actividad física y participar en los programas que se ofrecen en los parques estatales cercanos. Entre los socios también se encuentran los Departamentos de Salud locales.

Los visitantes encontrarán parrillas cerca, ¡lo que la convierte en una zona ideal para fiestas de cumpleaños!

Parque Estatal Lago Deep Creek

Pesca



La pesca es una actividad popular en el Parque Estatal Deep Creek Lake. Los pescadores pueden pescar desde la orilla y desde los muelles a lo largo de la costa del parque. No se permite pescar desde los muelles de guardabosques adyacentes a la estación de guardabosques y en el área de baño (playa de arena).

Las licencias de pesca se pueden comprar en línea en https://dnr.maryland.gov/Pages/service_license.aspx o en la estación de guardabosques. Por favor reconozca todas [las regulaciones y temporadas de pesca](#).

Peligros y seguridad del hielo

Las especies de peces comunes en el lago Deep Creek incluyen:

- Trucha
- Bajo
- Leucomas
- Perca amarilla
- Lucio del norte

ATENCIÓN: Pescadores del lago Deep Creek - Estudio de mercado

¡Esté atento a los lucios etiquetados mientras se aventuran hacia el lago Deep Creek! El pez lucio marcado tendrá una etiqueta amarilla a lo largo de su aleta dorsal con un número de teléfono y un número de etiqueta de 4 dígitos. Busque [señales alrededor del lago](#).

Parque Estatal Lago Deep Creek

Caza

El Parque Estatal del Lago Deep Creek es uno de los muchos parques estatales de Maryland que permiten la caza pública. La zona de caza designada de 551 acres está marcada con señales de zona de caza controlada.

Los cazadores pueden estacionarse en la Estación de Guardabosques, en varias salidas de la carretera State Park Road y en el estacionamiento de Cherry Creek. Respete todas las normas y temporadas de caza. Recuerde mantener todas las armas descargadas hasta que se encuentre dentro de una zona de caza designada. Las rutas de senderismo y ciclismo de montaña atraviesan partes de la zona de caza. Esté alerta y respete a los usuarios de los senderos que se recrean en la zona. Las licencias de caza pueden adquirirse en la Estación de Guardabosques.

Política de caza

Caza general permitida en la zona de caza designada de 551 acres

No se permite la caza con armas de fuego hasta el 15 de octubre

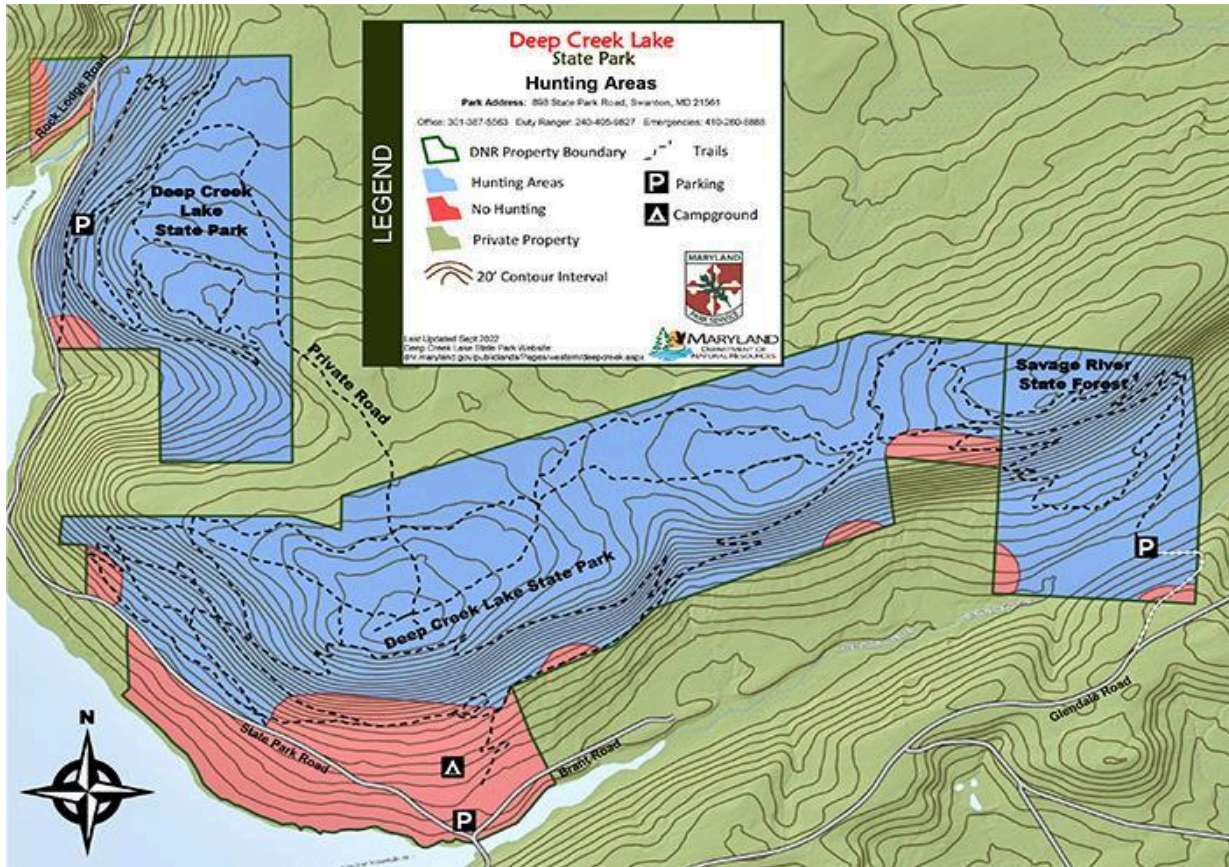
Se permite la caza del pavo de primavera durante las temporadas indicadas

Se permite la caza de lunes a sábado

Disposiciones para cazadores con problemas de movilidad

Caza de aves acuáticas sólo en los lugares designados en el lago Deep Creek (se requiere reserva)

Los cazadores pueden entrar/permanecer en la propiedad del parque fuera del horario habitual si están realizando una actividad de caza legítima y autorizada.



Parque Estatal Lago Deep Creek

Centro Discovery

Contacto: 301-387-7067

El Deep Creek Discovery Center es un centro educativo e interpretativo para que personas de todas las edades disfruten y aprendan. A través de exposiciones prácticas que ponen de relieve los recursos naturales del oeste de Maryland, las familias pueden



conocer la flora, la fauna y el patrimonio cultural e histórico que han convertido esta antigua región maderera y minera del carbón en un popular destino vacacional moderno. Los programas interpretativos, que consisten en programas nocturnos de fogatas y charlas y excursiones sobre los recursos naturales y culturales del parque, están dirigidos por un naturalista del parque y se ofrecen en distintos momentos del año y bajo petición especial.

Las instalaciones, de 2.000 metros cuadrados, cuentan con un aula cubierta y una zona de conferencias con tecnología audiovisual, exposiciones de animales en el interior, un mural que representa la fauna y flora locales, aseos accesibles para personas con discapacidad y la Tienda de Naturaleza. En la Tienda de Naturaleza encontrará una gran variedad de regalos medioambientales y educativos, como juguetes, recuerdos de la región, guías de campo y libros sobre recursos naturales. Los servicios exteriores incluyen un aula al aire libre, una pajarera, un hotel de insectos y el Sendero Sensorial del Descubrimiento.

Exposiciones

A través de exposiciones prácticas, programas con animales vivos, coloridas obras de arte, fotografías y artefactos, las numerosas exposiciones sobre recursos naturales de las instalaciones ofrecen una visión entre bastidores del lago Deep Creek y su cuenca, así como de los problemas de conservación a los que se enfrenta la región en la actualidad. Los aficionados a la historia disfrutarán aprendiendo sobre el patrimonio cultural e histórico de la región, incluida la extracción de carbón de la antigua mina Old Brant en una réplica interior de la mina.



El Deep Creek Lake Discovery Center también cuenta con numerosos acuarios con peces autóctonos y otras especies acuáticas del lago y el río. El aviario cuenta con aves rapaces vivas, como halcones de cola roja y búhos. Numerosas exhibiciones de reptiles y anfibios ofrecen encuentros diarios. Mientras esté aquí, eche un vistazo a nuestros jardines de plantas autóctonas y al tanque de cría de la mariposa monarca, a la cámara submarina de peces vivos y a las estaciones de descubrimiento de la ciencia.

Aviario de Escalas y Cuentos

La pajarera del Parque Estatal del Lago Deep Creek alberga nueve aves rapaces no liberables. Cada una de estas aves fue herida, rehabilitada y considerada no liberable antes de convertirse en embajadora del programa Scales & Tales, que sirve para educar a personas de todas las edades sobre las aves rapaces autóctonas de Maryland. Al visitar el aviario, los visitantes pueden ver de cerca aves como un buitre pavo, un búho cornudo e incluso un águila real.

Horario

El horario de apertura del Discovery Center es de viernes a domingo de 10 am a 4 pm. Póngase en contacto con el parque para conocer el horario y los programas especiales en otras épocas del año. El Parque Estatal del Lago Deep Creek está situado en 898 State Park Road en Swanton, Maryland. Para más información sobre el Deep Creek Discovery Center llame al 301-387-7067. Visite nuestro sitio web de voluntarios para los horarios de los programas y talleres en: www.discoverycenterdcl.com

Pais del Oso Negro

Los condados de Garrett, Allegany, Washington y Frederick en Maryland son el hogar de osos negros. Recrear en estos condados presenta la posibilidad de que los visitantes vean un oso negro mientras caminan, acampan, hacen un picnic, etc.



El personal del Departamento de Recursos Naturales trabaja para minimizar los conflictos entre humanos y osos. Para obtener más información sobre la recreación en Black Bear Country, visite: [Living with Black Bears](#) o la página: [BearWise.org](#)

NRMA Lago Deep Creek

VIDEO

La zona de gestión de recursos naturales del lago Deep Creek se encuentra justo al oeste del frente Allegheny, en una gran meseta conocida como Tablelands o Allegheny Highlands. Se encuentra al oeste de la divisoria continental oriental y dentro de la cuenca del río Misisipi. El lago se creó en 1925 cuando la Compañía Hidroeléctrica Youghiogheny construyó el proyecto Deep Creek. A plena capacidad, Deep Creek, con 65 millas de costa, tiene una superficie de 3.900 acres con un volumen de almacenamiento de aproximadamente 106.000 acres-pies en el nivel de elevación de 2.462. El drenaje del lago es de 64.000 acres-pies. El lago tiene una superficie de drenaje de 64,7 millas cuadradas. En la actualidad, la extracción de agua del lago está permitida para la central eléctrica de Deep Creek y otros fines limitados.

[Information](#)

[Map](#)

[Boating](#)

[West of the Divide](#)

[Discovery Center](#)

[Deep Creek Lake State Park](#)

[Shoreline Erosion Control Grant Program](#)

[Goose Hunt Lottery Application](#)

[Deep Creek Blind Sites](#)

[Broadford Blind Sites](#)

[Black Bear Country](#)

[Hydrilla Control Program](#)

[Recreation and Land-Use Plan](#)

[Submerged Aquatic Vegetation](#)

[Water Levels and Quality Reports](#)

[Policy Review Board](#)

Parque Estatal Lago Deep Creek

Oportunidades para voluntarios

Mensaje del Gerente del Parque

Gracias por considerar el servicio voluntario en el Parque Estatal Deep Creek Lake. Tenemos tres proyectos únicos de tierras públicas, cada uno con sus propias oportunidades de servicio - Deep Creek Lake State Park, el Youghiogheny Scenic and Wild River Corridor y Sang Run State Park. Los voluntarios apoyan y recaudan fondos para la programación interpretativa, organizan varios eventos especiales anuales que contribuyen enormemente a las experiencias de los visitantes que ofrece el parque, o se ofrecen voluntarios para abrir la torre de incendios en la cima de Meadow Mountain para que los visitantes conozcan los retos de ser un vigía de incendios forestales en el siglo pasado.



Pueden ayudar en la recogida de datos para estudios sobre la calidad del agua en el lago o gestionar la tienda comunitaria del corredor del río Youghiogheny. El Western Garrett County State Parks Volunteers, Inc. (WGCSPVI) es un grupo de apoyo activo de voluntarios solidarios. Su tiempo y servicio hacen una diferencia para el Servicio de Parques de Maryland y para estas áreas públicas muy especiales. Espero que estés dispuesto a unirse a nuestro grupo y trabajar pronto mano a mano con nosotros.

Oportunidades de voluntariado

Western Garrett County State Parks Volunteers, Inc. (WGCSPVI) es la organización oficial de voluntarios. Es un grupo sin ánimo de lucro que engloba el Parque Estatal Deep Creek Lake y otros. El propósito de la organización es ayudar al personal del parque en el funcionamiento de los programas, el trabajo de escritorio cuando sea necesario, llevar a cabo eventos especiales, ayudar en el mantenimiento de senderos, plomo o ayudar con caminatas interpretativas, llevar a cabo la recaudación de fondos para proyectos especiales, manejar las tareas de jardinería y mucho más.

Al leer lo anterior, es posible que piense que algunas de estas actividades no le interesan. Eso es lo único que tiene el voluntariado: usted puede decir qué le gustaría hacer o en qué le gustaría participar. Puede que haya proyectos ni siquiera mencionados que te gusten. Considera la posibilidad de hacerte voluntario y participa. Damos la bienvenida a nuevos miembros y te necesitamos. Los voluntarios son nuestros embajadores del parque. ¿Por qué no participar en algo en lo que crees? Ponte en contacto con nosotros para conocer otras ventajas disponibles para nuestros valiosos voluntarios.

Logros

Es posible que conozca algunos de nuestros eventos/programas, como Arte en el Parque, Casa Abierta en diciembre, Teñido Natural de Huevos, Ramp Cook-off, Mariposa Tagging, y Fall Fest en Sang Run State Park. Recuerde, todos estos son eventos patrocinados por voluntarios.

Proyectos Especiales

Thayerville Fire Tower- WGCSPVI, junto con el Servicio Forestal de Maryland, trabajó duro para obtener ayudas para restaurar la histórica Thayerville Fire Tower en Deep Creek Lake State Park, instalada en 1921. Como resultado de la restauración, los voluntarios aprendieron sobre la historia de las torres de bomberos y realizan visitas guiadas e interpretativas en días concretos cuando hace buen tiempo. ¿Ha subido los 109 escalones hasta la cima de la Torre de Incendios? ¿No te imaginas la espectacular vista? Visite el sitio web:

www.discoverycenterdcl.com