

Indicaciones del mapa

(mapa en el reverso)

Entrada a senderos




Senderismo, equitación, ciclismo

Senderos

 Mantenido

 No mantenido

 Carretera de mantenimiento del bosque

0.24 Distancia aproximada en millas entre cruces de senderos

Instalaciones



Baños



Estacionamiento




Lanzamiento de botes



Marquesina para picnic



Equipo para juegos


 Muelle público

Tierras públicas

 Parques del condado de King


Otras características del mapa

 Condado King no constituido

 Calle local



Entrada

 Elevación de perfil (intervalo = 50 pies)

Junio de 2018

Mapa creado por la División de Parques y Recreación del condado de King y por el Centro GIS del condado de King: www.kingcounty.gov/gis.

Impreso en papel reciclado. 

©2009, 2018 condado de King, Washington.

La información incluida en este mapa fue compilada por el personal del condado de King a través de una variedad de fuentes y está sujeta a cambios sin previo aviso. El condado de King no asume responsabilidades ni da garantías, expresas o implícitas, en cuanto a la exactitud, lo completo, puntual o los derechos para usar dicha información. Este documento no está destinado para su uso como un producto de encuesta. El condado de King no será responsable de daños generales, especiales, indirectos, incidentales o consecuentes, como ses, entre otros, pérdida de ingresos o lucro cesante como resultado del uso o mal uso de la información contenida en este mapa. La venta del mapa o de la información en el mapa está prohibida excepto con el permiso por escrito del condado de King.

Dockton Forest

El área forestal y natural de Dockton se gestiona para proteger y mejorar sus valores ecológicos, para demostrar un manejo ecológicamente sostenible y brindar oportunidades para actividades recreativas de bajo impacto. El bosque Dockton pertenecía y era administrado por el Estado de Washington como bosque en funcionamiento. El condado de King adquirió las antiguas tierras forestales estatales con fondos del Departamento de Ecología del Estado de Washington destinados a proteger las tierras cercanas a la costa.

Las parcelas de áreas naturales se adquirieron mediante la financiación de Conservation Futures del condado de King como parte de la iniciativa de la isla Maury. La conservación del bosque de Dockton cuenta con el apoyo de una variedad de socios comunitarios, entre ellos el Vashon Maury Island Land Trust, los Vashon Forest Stewards, los excursionistas, los jinetes y los ciclistas de montaña.

Superficie

469 acres (incluye Maury Island Natural Area)

Largo total de senderos

12 millas (incluye Maury Island Natural Area)

Uso de senderos

Senderismo, equitación, ciclismo.

Acceso

Hay una entrada a sendero y un estacionamiento de grava que puede acomodar remolques para caballos en **Dockton Road SW** al frente del parque y el lanzamiento de botes.

Hay una entrada a sendero y estacionamiento sobre el bordillo a lo largo de SW 260th Street y un pequeño estacionamiento de grava en **SW 264th Street y 94th Ave SW**.

La **ruta de autobuses Metro 119** llega al bosque Dockton a lo largo de la SW 260th Street y Dockton Road SW.

Esta información está disponible en formatos alternativos a pedido.

Llame al 206-477-4527

o al 1-800-325-6165.

Servicio de retransmisión de Washington: 1-800-833-6388.

Para información sobre los parques del condado de King, llame al 206-477-4527.

Visite en línea los parques del condado de King en www.kingcounty.gov/parks.



King County | **PARKS**



DOCKTON FOREST

El bosque, el parque y área natural de Dockton, junto con el área natural de la isla Maury suman 469 acres de espacio público, incluyendo más de una milla de costa de agua salada en Puget Sound. Ubicadas en la isla Maury, estas tierras de espacios abiertos contienen una extensa red de senderos de recreación que disfrutan los excursionistas, corredores, jinetes y ciclistas de montaña. El parque Dockton ofrece una rampa para botes, atracadero y espacio para pícnic públicos en Quartermaster Harbor. El bosque de Dockton cuenta con 3 millas de senderos para principiantes e intermedios en bicicleta de montaña. El área natural de la isla Maury fue una antigua mina de grava a lo largo de Puget Sound que está siendo restaurada a sus bosques y costas naturales.



¿Quiere el mapa en su teléfono? Envíe **KING DOCKTONESP** al 468311

*Pueden aplicar cargos por mensajes y datos.

