

ЗАГАЛЬНА ІНФОРМАЦІЯ

Базова територіальна оцінка зареєстрованих ВПО надає деталізовані дані щодо чисельності та географічного розподілу офіційно зареєстрованих внутрішньо переміщених осіб (ВПО). У звіті оцінено присутність зареєстрованих ВПО на рівні громад із відображенням на мапі зафіксованих змін порівняно з попереднім раундом.

Дані, зібрані для раунду 34 Базової територіальної оцінки, відображають актуальну статистику з місцевого адміністративного реєстру ВПО станом на 31 березня 2024 року, згідно з якою в Україні налічується 3 387 291 зареєстрована ВПО. Дані щодо кількості зареєстрованих ВПО було зібрано для 1 098 громад (83% усіх оцінених громад на підконтрольних українському уряду територіях) у 108 районах 23 областей. Дані з розподілом за віком, статтю та статусом інвалідності було надано для приблизно 83% оцінених адміністративно-територіальних одиниць.

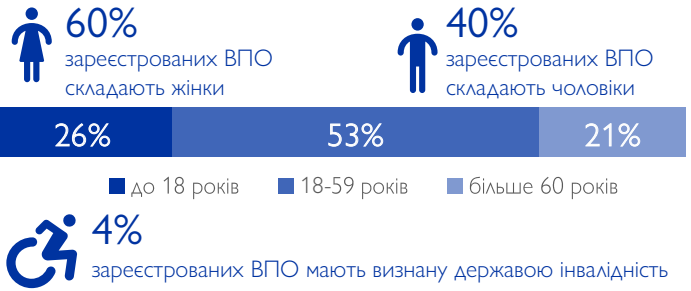
Повний обсяг цих даних доступний через [дешборд Базової територіальної оцінки](#), що охоплює всі раунди з березня 2023 року. За його допомогою користувачі можуть отримати інформацію про присутність зареєстрованих ВПО, у тому числі дані з розподілом за віком, статтю та статусом інвалідності. Цей Звіт, аналітична панель і набір даних на рівні громади призначені лише для службового користування відповідно до [Протоколу УКГС ООН про порядок обміну інформацією](#). Гуманітарні партнери можуть отримати ці дані за [запитом](#).

МЕТОДОЛОГІЯ

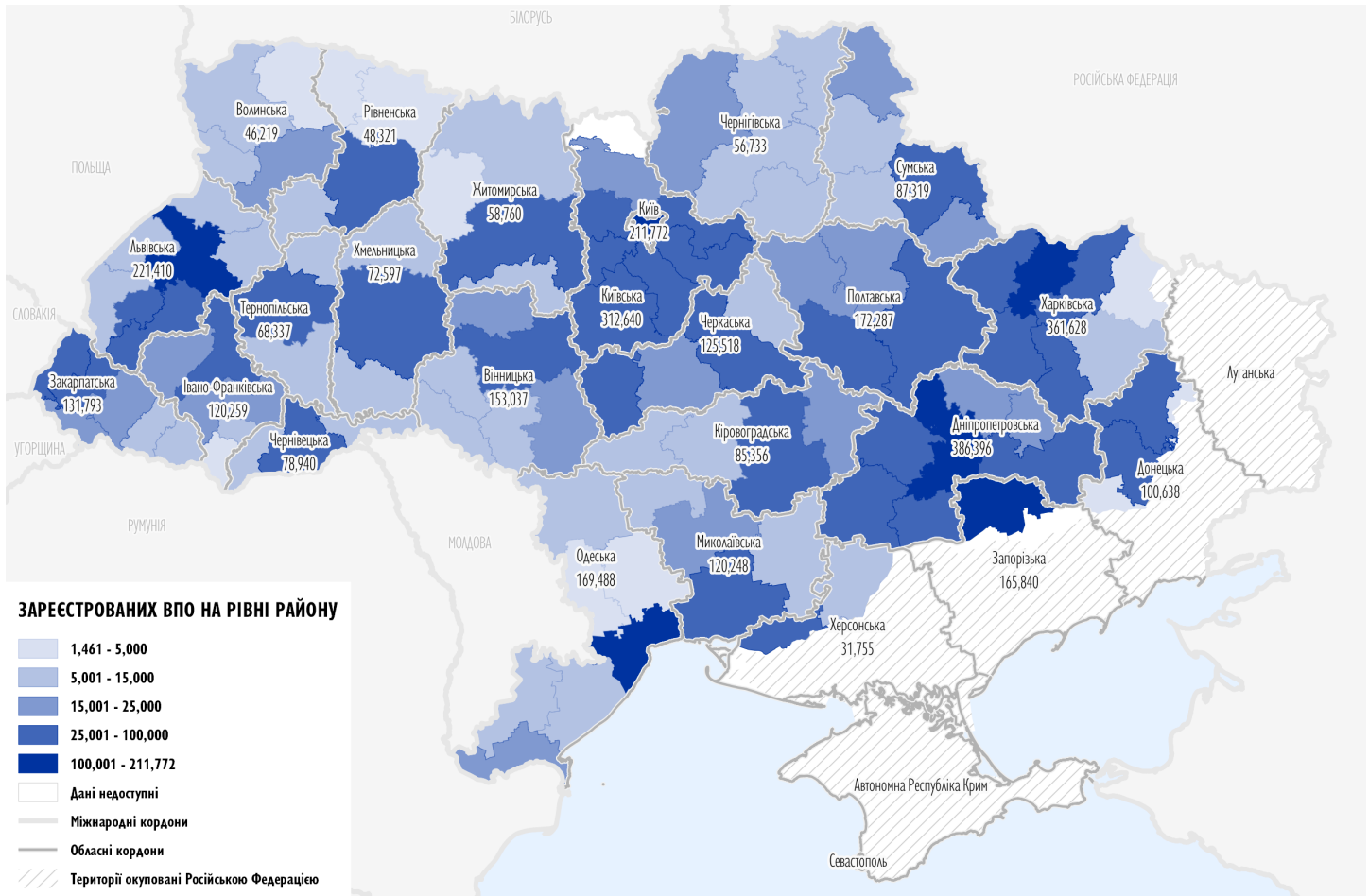
Дані для Базової територіальної оцінки збирають через мережу ключових інформантів у місцевих органах влади по всіх областях країни. Щомісяця MOM фіксує дані щодо кількості зареєстрованих ВПО безпосередньо від обласних органів влади. Для покращення підтримки суб'єктів реагування MOM збирає та аналізує дані про зареєстрованих ВПО з розподілом за статтю, віком і наявністю/відсутністю офіційно визнаної інвалідності. Такі дані надаються стосовно всієї країни та всіх областей окремо, за наявності. MOM також оцінює зміни в кількості ВПО в абсолютному вираженні в оцінених областях порівняно з попереднім місяцем. Для цілей цього оцінювання MOM визначає ВПО як осіб, які з 24 лютого 2022 року покинули своє звичне місце проживання та офіційно зареєстровані як ВПО в реєстрі, що ведеться місцевими, обласними чи центральними органами влади.

Дисклеймер: Географічне охоплення в різних раундах може відрізнятись. Цифри, наведені в цьому звіті, відображають статистику офіційно зареєстрованих ВПО, а отже, не стосуються переміщених осіб, які офіційно не зареєструвалися в місцевих органах влади. Отже, такі дані, ймовірно, відображають занижену оцінку кількості людей, які фактично були змушені залишити дім через війну. Висловлені в цій публікації думки не обов'язково відображають погляди Міжнародної організації з міграції (МОМ). Використання позначень та форма подання матеріалу в цьому звіті не має на меті висловити будь-яку думку від імені МОМ щодо правового статусу будь-якої країни, території, міста чи населеного пункту, їхньої влади, кордонів чи адміністративних меж.

Рисунок 1. Кількість зареєстрованих ВПО з лютого 2022 року у трьох областях, що приймають найбільшу кількість ВПО



Мапа 1. Присутність зареєстрованих ВПО станом на 31 березня 2024 року з розподілом за районами



Ця мапа призначена лише для ілюстративних цілей. Використані на ній кордони та назви не слід тлумачити як підтвердження чи визнання будь-яких позицій із боку Міжнародної організації з міграції.

ДЕМОГРАФІЧНІ ХАРАКТЕРИСТИКИ НАСЕЛЕННЯ

Рисунок 2. Розподіл зареєстрованих ВПО за віком, за областями¹

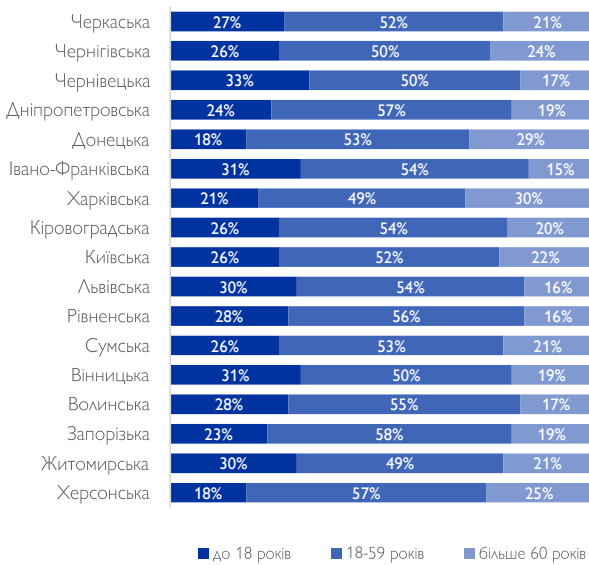
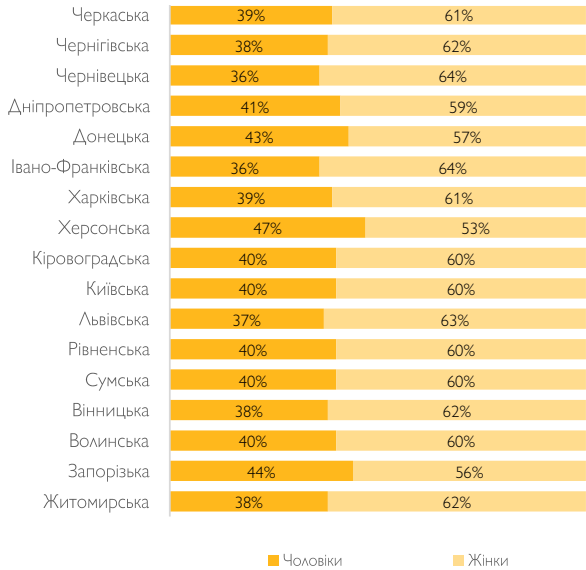
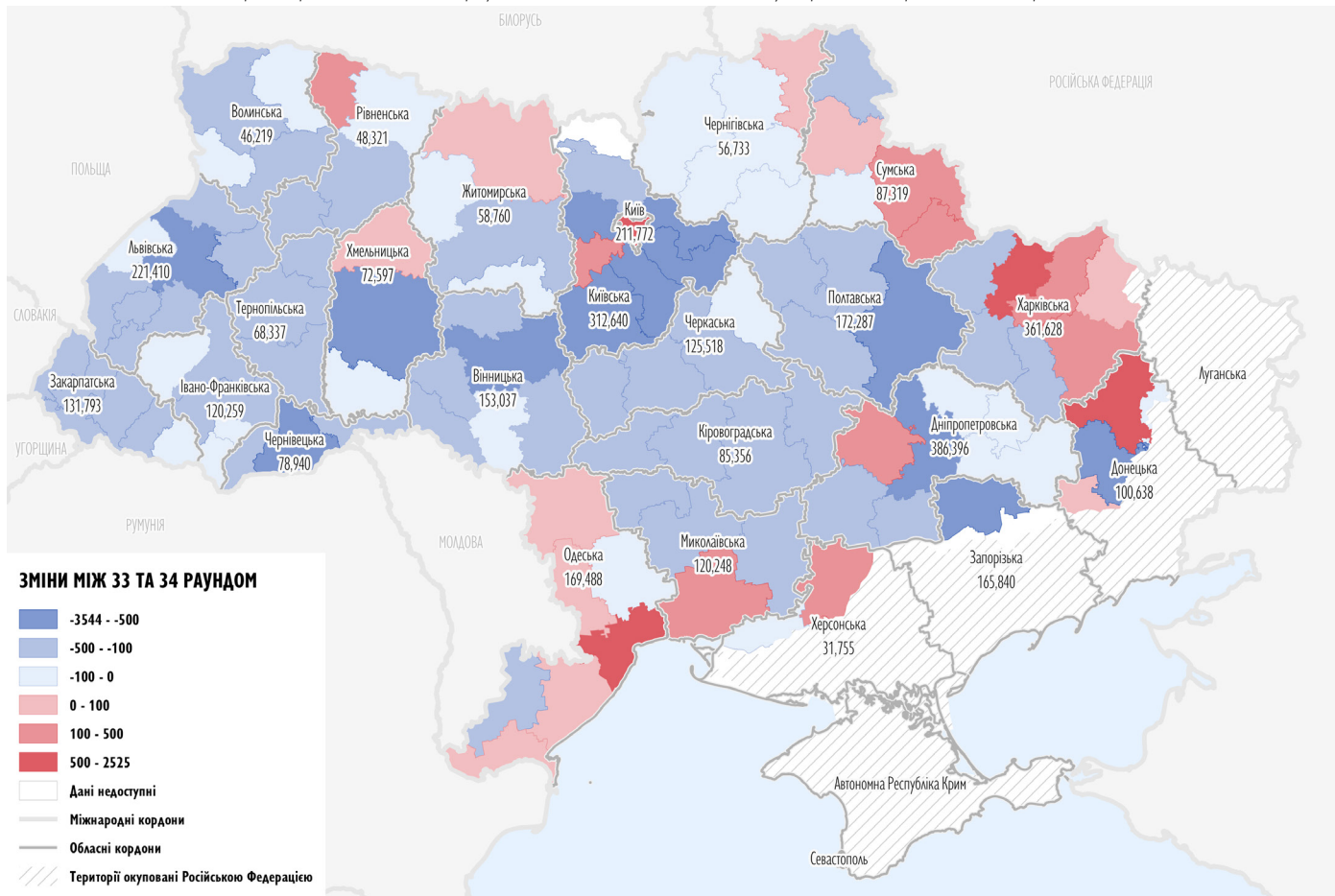


Рисунок 3. Розподіл зареєстрованих ВПО за статтю, за областями²



Мапа 2. Зміна кількості зареєстрованих ВПО між раундами 33 та 34 в абсолютному вираженні з розподілом за районами



Ця мапа призначена лише для ілюстративних цілей. Використані на ній кордони та назви не слід тлумачити як підтвердження чи визнання будь-яких позицій із боку Міжнародної організації з міграції.

¹Дані про вік, стать та наявність інвалідності у зареєстрованих ВПО недоступні для м. Києва, Полтавської, Одеської, Закарпатської, Миколаївської, Хмельницької і Тернопільської областей

²Там само.