

VIAJES VERDES

www.comunitatvalenciana.com



ES

Edita: Turisme de la Comunitat Valenciana.
Contenidos, cartografía y textos: Fundación de los Ferrocarriles Españoles, f.s.p.
Diseño y maquetación: Jota Merino.
Fotografías: Banco de imágenes de la Fundación de los Ferrocarriles Españoles
(Paco Tortosa y autores varios), Generalitat Valenciana y FunBici.

Todos los derechos reservados. Está prohibida la reproducción parcial y/o total de los textos e imágenes contenidas en esta guía sin la previa autorización de la entidad editora y de los autores y autoras. Agradeceríamos que los errores u omisiones que puedan encontrar en esta guía los comuniquen a: prensavv@ffe.es

VIAS VERDES



ÍNDICE

Qué son las Vías Verdes	3
Vías Verdes de la Comunitat Valenciana	4
Recomendaciones de uso	5
Nueva vida para antiguas estaciones de ferrocarril	6
Las Vías Verdes	9
1. Vía Verde del Mar	11
2. Vía Verde de Ojos Negros	15
3. Vía Verde Xurra	19
4. Vía Verde de Lliria	23
5. Vía Verde del Antic Trenet	27
6. Vía Verde de Manuel	31
7. Vía Verde de La Safor.....	35
8. Vía Verde de Dénia	39
9. Vía Verde de Alcoi	43
10. Vía Verde de Ibi	47
11. Vía Verde del Xixarra	51
12. Vía Verde del Maigmo	55
13. Vía Verde de Torrevieja	59
Eurovelo y XINM en la Comunitat Valenciana	62



Las vías verdes son antiguos trazados de ferrocarril en desuso recuperados como itinerarios no motorizados para ser recorridos a pie y en bicicleta. En el conjunto del estado español existen más de 3.100 km de Vías Verdes repartidos en más de 129 itinerarios.

El diseño de las Vías Verdes aprovecha las ventajas de los trazados ferroviarios sobre los que discurren ofreciendo un máximo grado de facilidad y comodidad en su recorrido, garantizando la accesibilidad universal, incluyendo a niños pequeños, personas mayores y personas con discapacidad. Las Vías Verdes son itinerarios llenos de magia, salpicados de impresionantes túneles y espectaculares viaductos por los que antaño circulaban los trenes, muchos de ellos mineros, o incluso por trazados de ferrocarril cuyas obras quedaron inconclusas y nunca llegó a pasar el tren.

MAPA DE LOCALIZACIÓN VÍAS VERDES DE LA COMUNITAT VALENCIANA



VÍAS VERDES DE LA COMUNITAT VALENCIANA			
NÚMERO	NOMBRE	PROVINCIA	LONGITUD
1	VV del Mar	Castellón	5,70
2	VV de Ojos Negros I	Castellón / Valencia	75,50
3	VV Xurra	Valencia	16,20
4	VV de Llíria	Valencia	5,70
5	VV del Antic Trenet	Valencia	12,75
6	VV de Manuel	Valencia	1,77
7	VV de la Safor	Valencia	7,00
8	VV de Dénia	Alicante	6,00
9	VV de Alcoi	Alicante	20,40
10	VV de Ibi	Alicante	1,40
11	VV del Xixarra	Alicante	16,00
12	VV del Maigmó	Alicante	22,00
13	VV de Torreveja	Alicante	6,70
TOTAL			197,12

Leyenda

Vías Verdes en la Comunitat Valenciana

ESTADO

 Acondicionada

 Líneas de Ferrocarril en activo

 10 5 0 10Kilometros

En la actualidad la Comunitat Valenciana cuenta con 13 vías verdes y cerca de 200 km a través de los cuales el viajero podrá conocer la historia, cultura y naturaleza del territorio valenciano. Vías Verdes en la costa, en el interior, en plena montaña o en zona de huertas o naranjos. Recorrer todas ellas será la mejor manera de descubrir a tu ritmo la Comunitat Valenciana.

RECOMENDACIONES DE USO

- Antes de salir revisa el estado de tu bicicleta e infórmate de las condiciones meteorológicas y del estado de las rutas.
- Respeta el medio ambiente, la población del entorno, los cultivos y la fauna.
- Disfruta de la naturaleza sin ruidos y sin prisas.
- Respeta la prioridad de los peatones y la señalización de las rutas.
- Circula con precaución en aquellos tramos compartidos con vehículos.
- Mantén la precaución especialmente en la zona de cruces con otros viarios.
- No olvides llevar la linterna o luces en la bici para los tramos donde existan túneles.
- Unos prismáticos, agua, calzado cómodo y bañador serán siempre básicos en tus excursiones.
- Es recomendable igualmente utilizar el casco si vas en bicicleta.
- Consulta las condiciones de acceso con bicicletas en los trenes en renfe.com / tramalicante.info / metrovalencia.es / fgv.es y en otros transportes públicos.
- Consulta tu ruta en viasverdes.com y en cicloturismo.comunitatvalenciana.com antes de salir para mayor información y avisos de posibles incidencias.
- En caso de emergencia llama al 112.



NUEVA VIDA PARA ANTIGUAS ESTACIONES DE FERROCARRIL

Vía Verde de Ojos Negros (Castellón-València)

Casilla "Santa Bárbara". Jérica.

Km 154 de la Vía Verde. Punto de Información, centro de interpretación y área de descanso.

Tel. + 34 659 290 715



Estación de El Palancar. Barracas.

Km 119 de la Vía Verde. Área de Descanso. Punto de inicio de nuevos itinerarios paisajístico-etnológicos por el bosque de El Palancar. Está en proyecto la recuperación del edificio como "Aula del Bosque " con actividades de conocimiento del bosque y como refugio forestal.

Tel. + 34 659 290 715



Vía Verde de Dénia (Alicante)

Estación de Dénia. Museo del Juguete y Centro de Arte.

En la planta baja del edificio que albergaba la antigua estación de tren de la línea Dénia-Carcaixent se ubica el centro de Arte con exposiciones temporales. En la primera planta se encuentra el museo del juguete que expone una amplia variedad de juguetes que muestran la importancia de dicha industria a partir del año 1904. Juguetes de metal y, sobre todo, de madera caracterizan la producción juguetera de la época.

C/ Calderón
Tel. +34 96 578 87 41



7

Vía Verde de Torrevieja (Alicante)

Estación de Torrevieja

La playa de vías se rehabilitó como parque y en la actualidad pueden verse los rehabilitados edificios que componían la estación.

Av. de la Estación s/n.
Tel. +34 965 703 433





VÍAS VERDES





Joya de la Costa Mediterránea

La Vía Verde del Mar recorre la costa agreste y natural que separa Benicàssim y Oropesa del Mar. El protagonista es un paisaje donde el antiguo tren, en su esfuerzo por avanzar en tan difícil orografía, ha dejado su huella a modo de obras titánicas como profundas trincheras, un largo túnel, puentes metálicos. Hoy, una de las vías verdes más bonitas del panorama nacional.







Localización: entre Benicàssim y Oropesa del Mar. Castellón.

Longitud: 5,7 de vía verde + 5,3 km (carril bici que atraviesa y bordea Benicàssim).

Usuarios: apta a pie, en bicicleta y en sillas de ruedas.



13

Tipo de firme: mixto (asfalto y gravilla compactada).

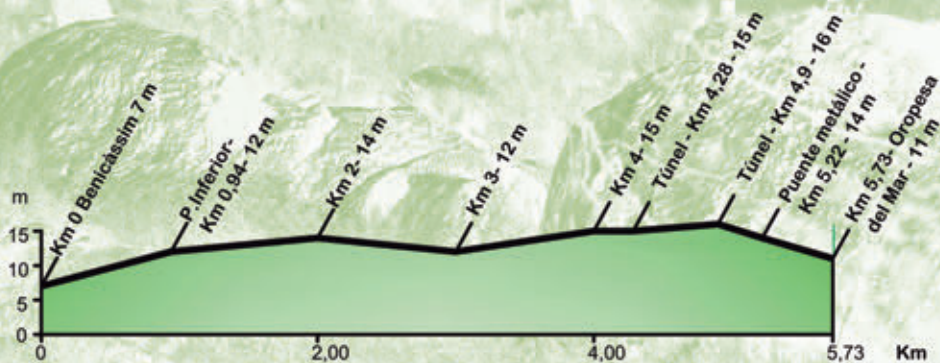
Cómo llegar: Renfe. Estaciones de Benicàssim y Oropesa del Mar.

Coordenadas GPS (sistema decimal)

Inicio: 40.057803°, 0.085720°. Final: 40.082159°, 0.136319°.



Esta Vía Verde ha sido ejecutada por el Ministerio de Fomento.

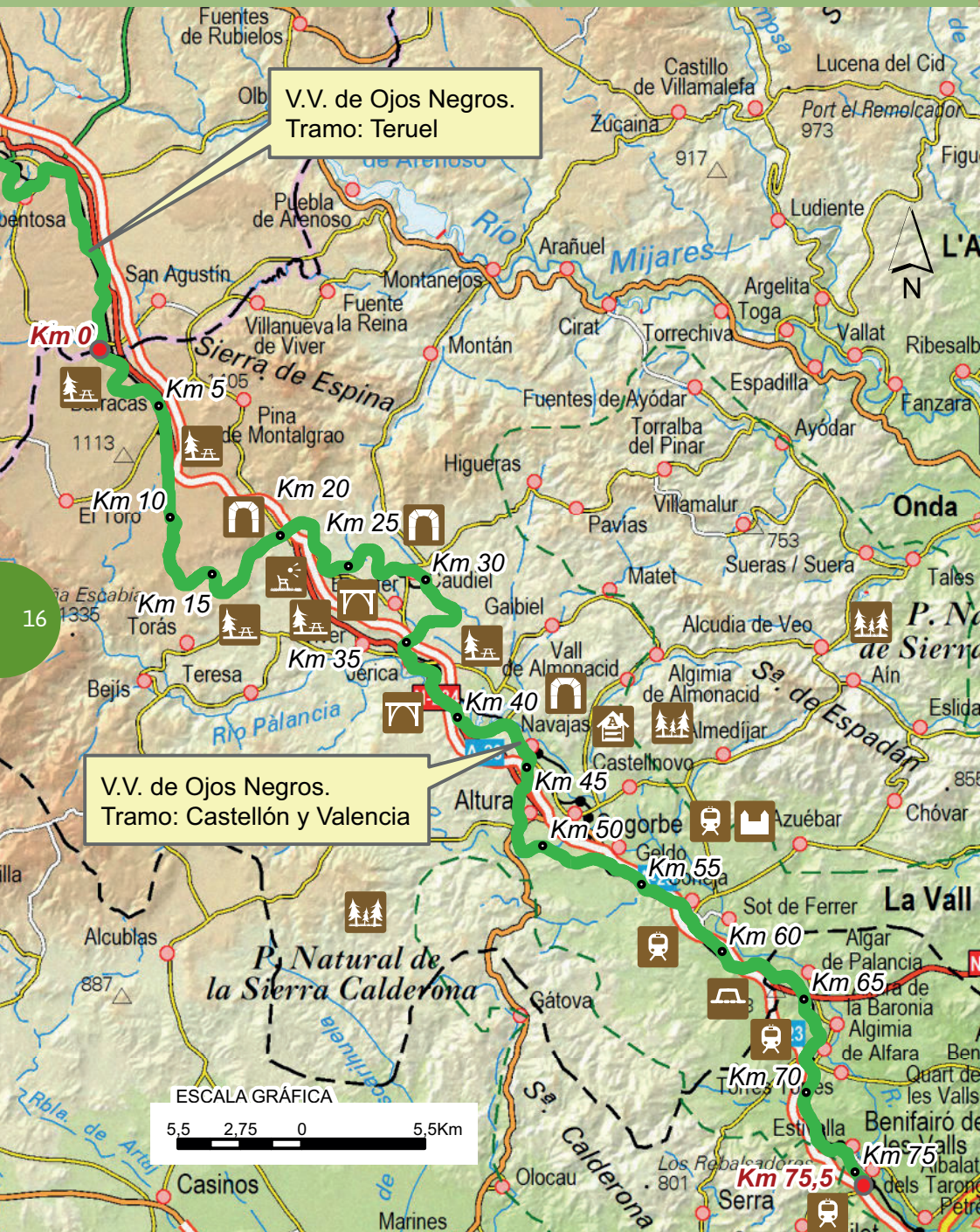




La Vía Verde más larga de España

La Vía Verde de Ojos Negros entre Teruel y la costa valenciana con 160 km es la vía verde más larga de España. En la Comunitat Valenciana el Valle del río Palancia es el marco donde se desarrolla esta vía verde sobre el ferrocarril minero de Sierra Menera. Desde el altiplano de Barracas, al pie de la Sierra de Javalambre, la Vía Verde de Ojos Negros desciende hasta las ricas huertas valencianas a orillas del Mediterráneo.







Localización: entre Barracas y Albalat dels Tarongers. Castellón-València.

Longitud: 75,5 km.

Usuarios: a pie, en bicicleta y en sillas de ruedas (excepto alguna rampa fuera del trazado original).

Tipo de firme: mixto (asfalto y tierra compactada).

Cómo llegar: Cercanías Renfe València. Línea C-5:


Caudiel, Jérica, Navajas, Segorbe, Soneja, Algimia de Alfara, Albalat, Sagunto. Media Distancia Renfe.

Coordenadas GPS (formato decimal)

Inicio: 39.698671°, -0.342563°. Final: 40.041561°, -0.731295°.



Esta Vía Verde ha sido ejecutada por la Generalitat Valenciana.





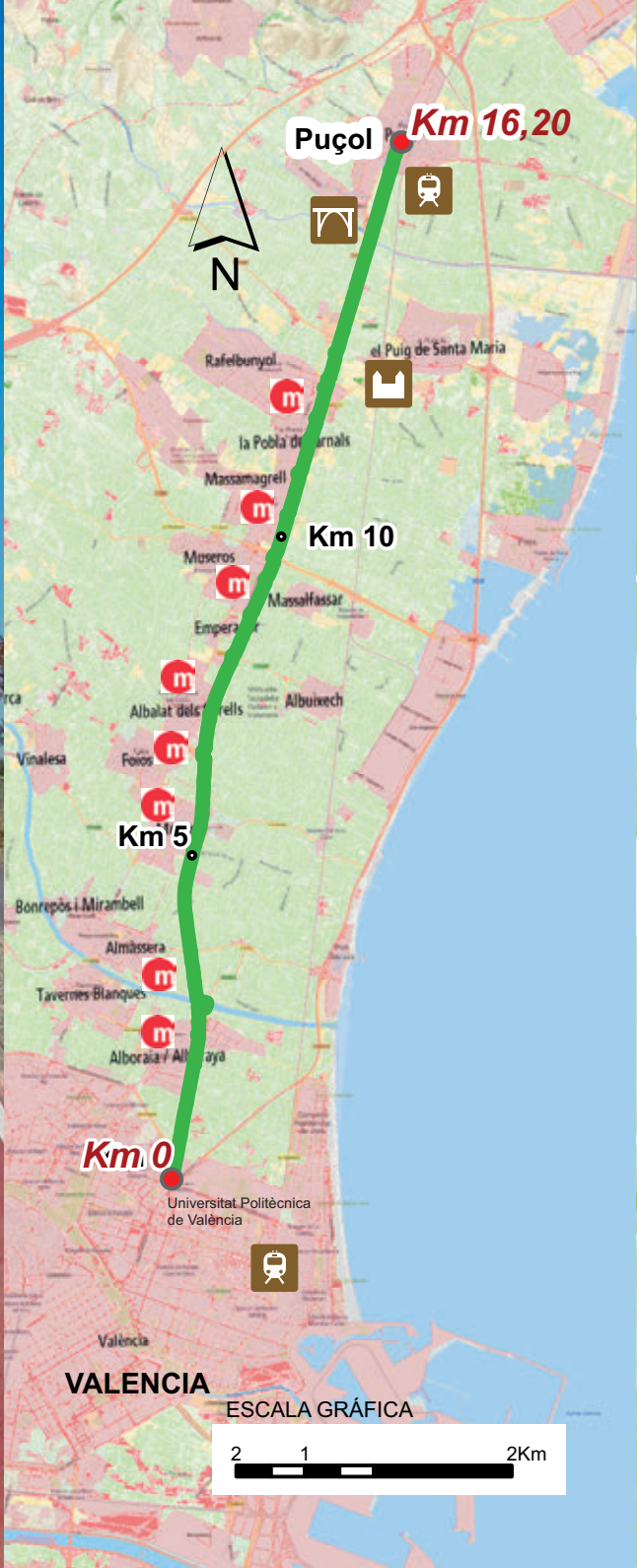
Un recorrido por la huerta de València

La comarca de L'Horta Nord valenciana está atravesada por dos líneas férreas con origen en València: la de los Ferrocarrils de la Generalitat Valenciana (FGV), que llega hasta Rafelbunyal, y la de Renfe, hacia Barcelona y Zaragoza. Pero junto a éstas existió una tercera línea, hoy desmantelada, que cruzaba limpiamente esta comarca siguiendo un rectilíneo camino. Una vía verde recupera parte de este ferrocarril entre naranjos y productos de la huerta.





20





Localización: entre València y Puçol. València.

Longitud: 16,20 km.

Usuarios: apta en todo el recorrido, totalmente accesible a pie, en bicicleta, patines y sillas de ruedas.

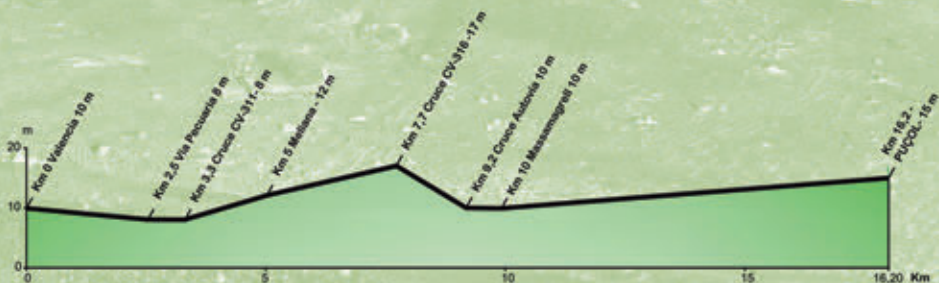
Tipo de firme: asfalto, exceptuando un pequeño tramo entre Meliana y Albalat.

Cómo llegar: Renfe Media Distancia y Cercanías. Tranvía: líneas 4 y 6. Puçol. Cercanías Renfe. Entre València y Rafelbunyol: línea 3 FGV (8 paradas próximas).

Coordenadas GPS (formato decimal)

Inicio: 39.482875°, -0.351183°. Final: 39.617068°, -0.307674°.

Esta Vía Verde ha sido ejecutada por la Generalitat Valenciana.





Itinerario llano y relajado a través de los montes y campos de la comarca del Camp de Túria

Esta vía verde que recupera parte de la antigua línea de ferrocarril València-Liria permite acercarnos a conocer el Parque Natural del Turia, un claro ejemplo del escaso y valioso bosque ripícola mediterráneo asociado al río Turia poblado de pinares de pino carrasco y matorral mediterráneo, junto con una buena representación de la huerta valenciana. Un lujo para una zona altamente poblada e industrializada como es el área metropolitana de València.







Localización: entre Lliria y Benaguasil con final en el Parque Natural del Túrria. València.

Longitud: 6 km.

Usuarios: apta prácticamente en todo el recorrido a pie, en bicicleta, patines y en sillas de ruedas.


Tipo de firme: asfalto, exceptuando un tramo final de 300 m de tierra compactada.

Cómo llegar: Lliria: 27 km de València, autovía CV35, Ferrocarril: FGV Línea 2 (Lliria y Benaguasil).

Coordenadas GPS (formato decimal)

Inicio: 39.482875°, -0.351183°. Final: 39.617068°, -0.307674°.

Esta Vía Verde ha sido ejecutada por la Generalitat Valenciana y por el Ayuntamiento de Benaguasil.

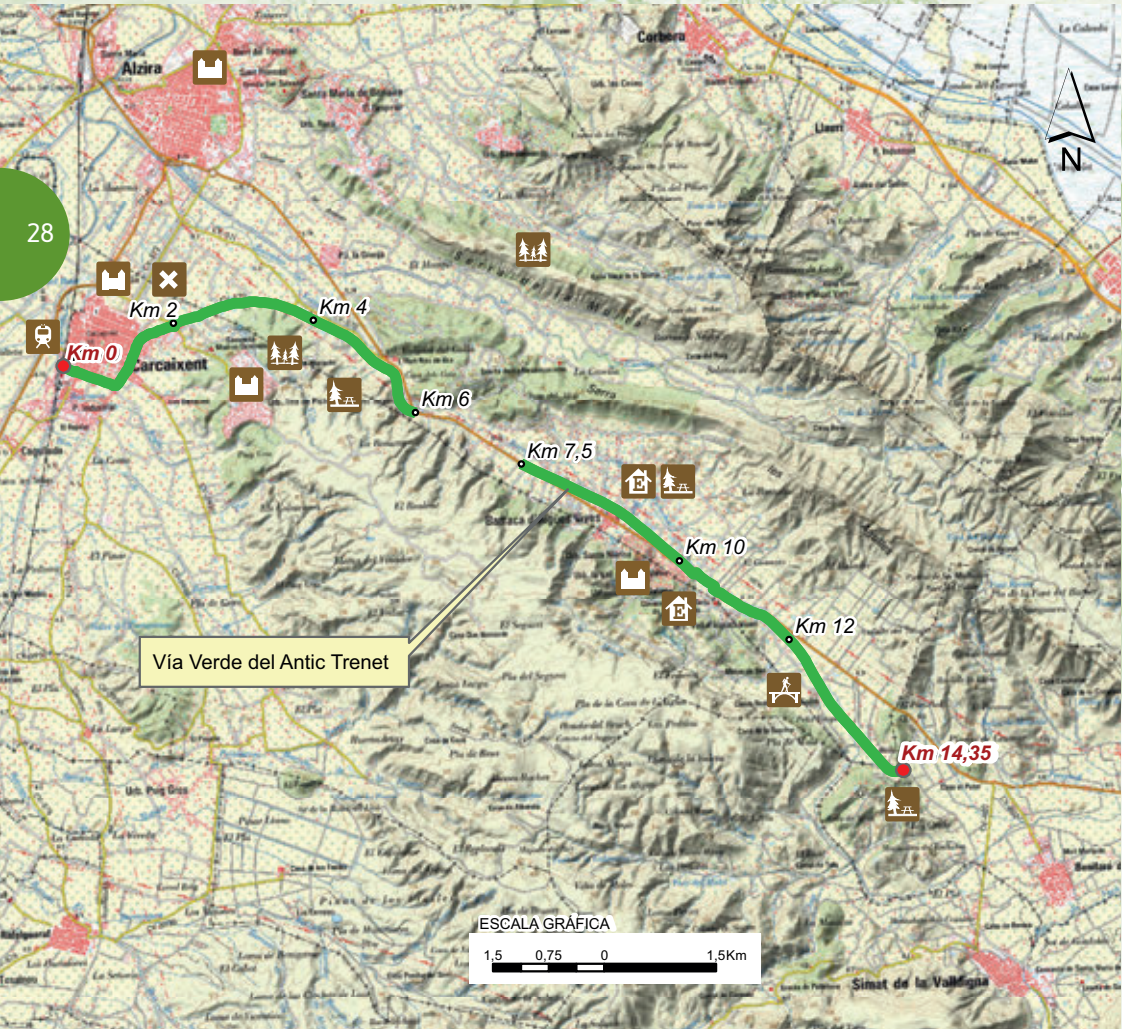




Siguiendo un tramo del antiguo ferrocarril de vía estrecha Dénia–Carcaixent

Esta ruta de evocador nombre sobre la antigua línea de feve. -ferrocarriles españoles de vía estrecha-, atraviesa el territorio de la Comarca de la Ribera Alta partiendo de la valenciana ciudad de Carcaixent. Esta antigua vía de ferrocarril es ahora una ruta amable por el interior de València que en crecimiento prevé alcanzar los más de 30 km cuando finalmente algún día llegue hasta Tavernes.







Localización: entre Carcaixent y Alzira. València
Longitud: 11,75 km.
Usuarios: a pie, en bicicleta, patines y en sillas de ruedas.
Tipo de firme: mixto (asfalto 6,04 km y tierra compactada 5,71 km).



Cómo llegar: Carcaixent: Renfe Media Distancia.

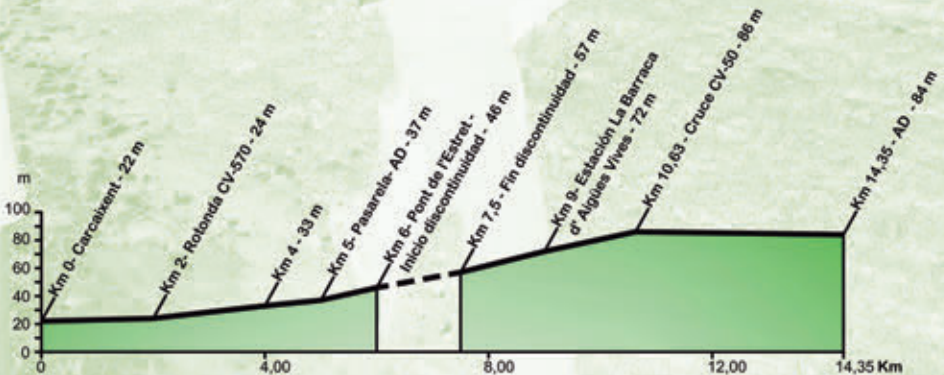
Coordenadas GPS (formato decimal)

Inicio: 39.482875°, -0.351183°.

Final: 39.617068°, -0.307674°.



Esta Vía Verde ha sido ejecutada por la Generalitat Valenciana.

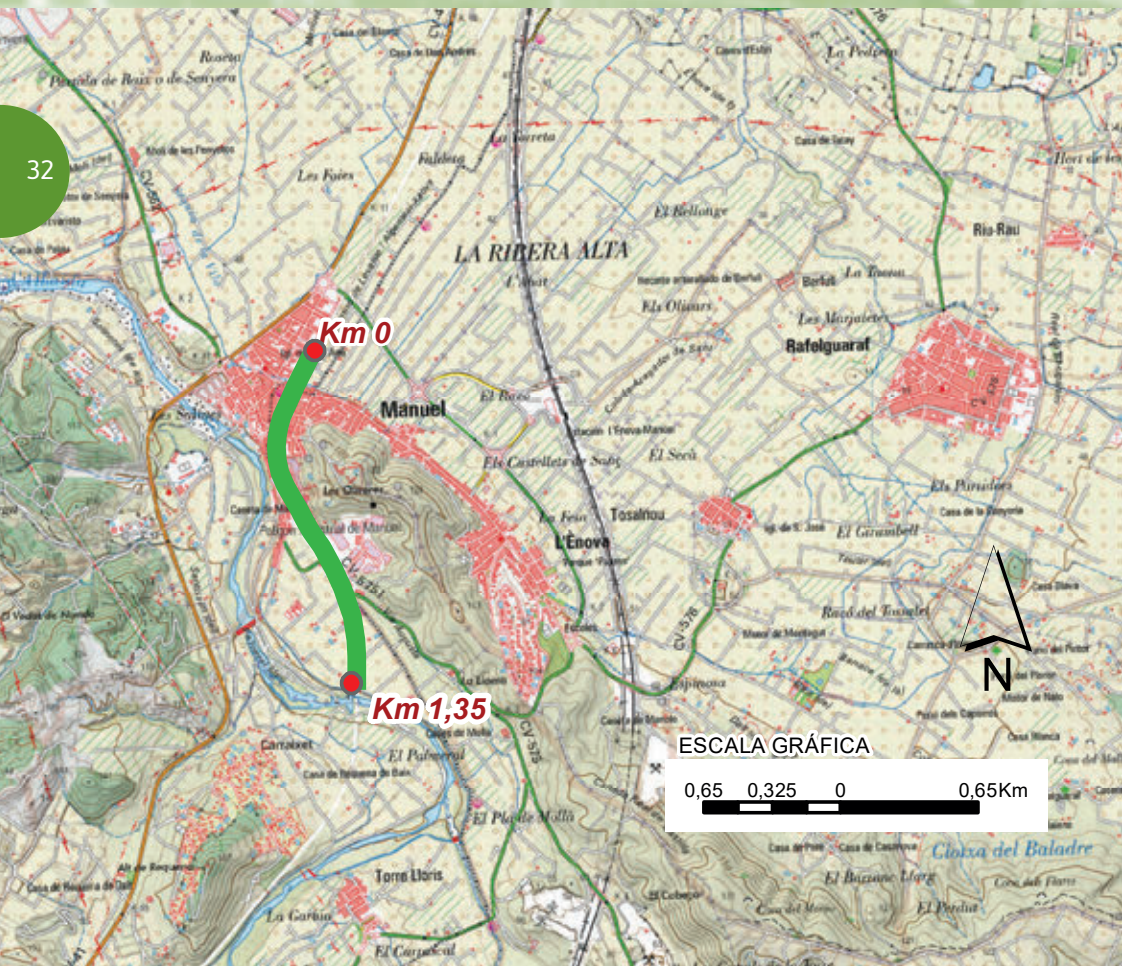




Primeros pasos de la recuperación del Ferrocarril Xàtiva – La Pobla Larga

La reconversión de esta antigua vía de ferrocarril atraviesa la localidad valenciana de Manuel siendo el primer kilómetro de este proyecto. En el futuro se pretende unir los municipios de Manuel, La Pobla Larga y Xàtiva. Una forma de favorecer la movilidad sostenible y ofrecer nuevas rutas en la comarca de La Ribera Alta.






32

Km 0

Km 1,35





Localización: Manuel. València.

Longitud: 1,35 km.

Usuarios: a pie, en bicicleta, patines y en silla de ruedas.

Tipo de firme: asfalto y tierra compactada.

Cómo llegar: tren. Cercanías Línea C2. Parada L'Ènova-Manuel



Coordenadas GPS (formato decimal)

Inicio: 38.709172°, -0.470671°. Final: 38.627322°, -0.545576°.

Esta Vía Verde ha sido ejecutada por la Generalitat Valenciana y el Ayuntamiento de Manuel.

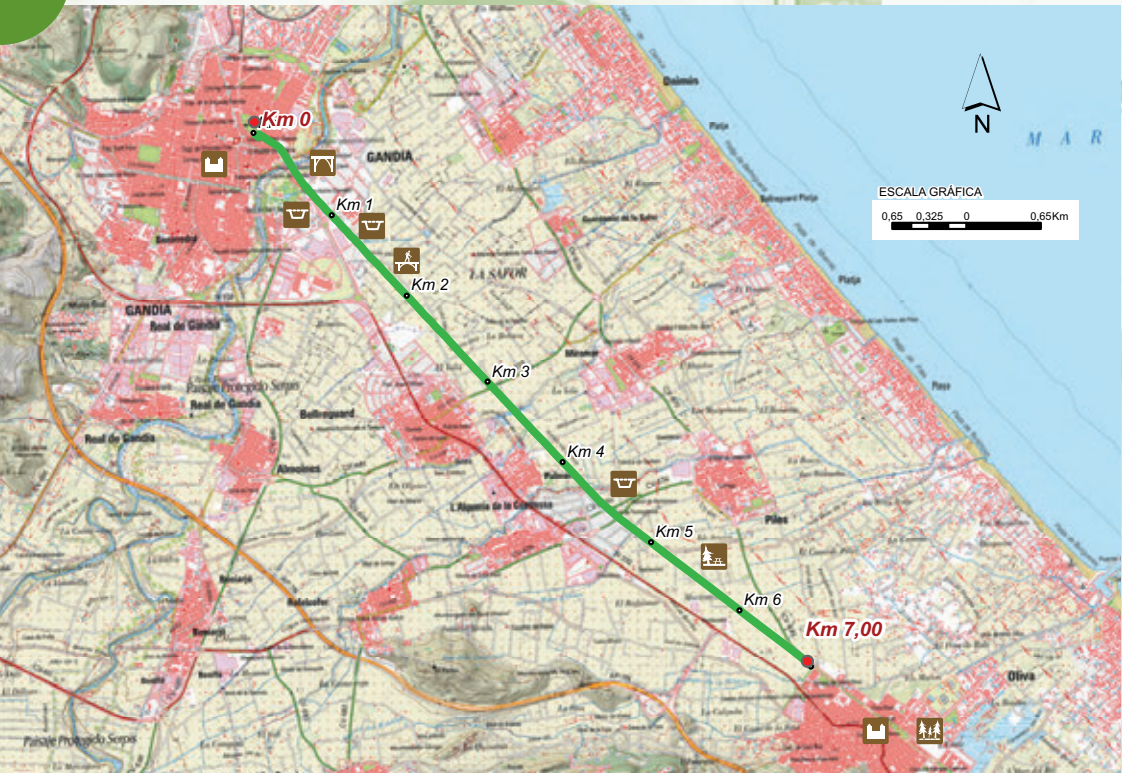




Las rectas del azahar

La larga recta entre naranjos de la Vía Verde de la Safor que recupera parte del antiguo ferrocarril Dénia Carcaixent es el mejor camino para aproximarse a la huerta del sur de València, entre el laberinto de acequias y el perfume de azahar. Desde Gandía hasta Oliva con la posibilidad de conectar con la Vía Verde de Dénia atravesando el Parque Natural del Marjal de Pego Oliva.







Localización: entre Gandía y Oliva. València.

Longitud: 7 km.

Usuarios: a pie, en bicicleta, patines y en sillas de ruedas.

Tipo de firme: asfalto.

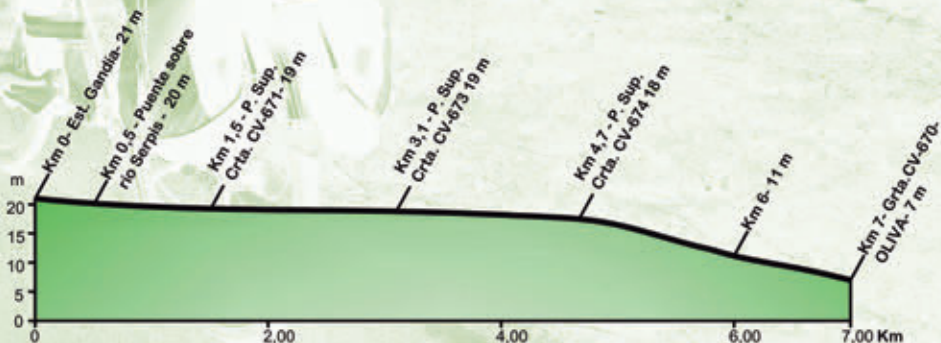
Cómo llegar: Gandía: Cercanías Renfe, línea València-Gandía, Oliva: autobús Empresa Ubesa.

Coordenadas GPS (formato decimal)

Inicio: 38.969604°, -0.179367°. Final: 38.926168°, -0.124778°.



Este Camino Natural-Vía Verde fue ejecutado en el marco del Programa de Caminos Naturales del Ministerio de Medio Ambiente.





Un paseo entre naranjos por el litoral alicantino

Esta ruta sobre la antigua línea férrea de Feve Carcaixent - Dénia, atraviesa un mar de naranjos en paralelo a la costa al norte de la histórica ciudad que se asienta a los pies del Montgó. La antigua vía es una ruta apetecible para ir a la playa de Las Marinas, pueblos vecinos o proseguir hasta el Parque Natural de la Marjal Pego-Oliva.







Localización: entre Dénia y el límite municipal Dénia-Els Poblets. Alicante.

Longitud: 6 km.

Usuarios: a pie, en bicicleta y en silla de ruedas.

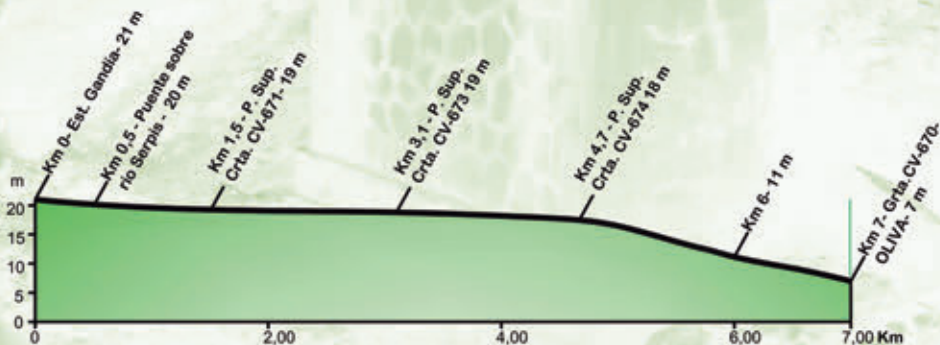
Tipo de firme: mixto (riego asfáltico cubierto de gravilla y gravilla compactada).

Cómo llegar: estación de Dénia: Ferrocarriles de la Generalitat Valenciana (FGV). Tranvía Metropolitano (Tram).

Coordenadas GPS (formato decimal)

Inicio: 38.841976°, 0.091316°. Final: 38.8469667°, 0.02441473°.

Este Camino Natural-Vía Verde fue ejecutado en el marco del Programa de Caminos Naturales del Ministerio de Medio Ambiente y Medio Rural y Marino.

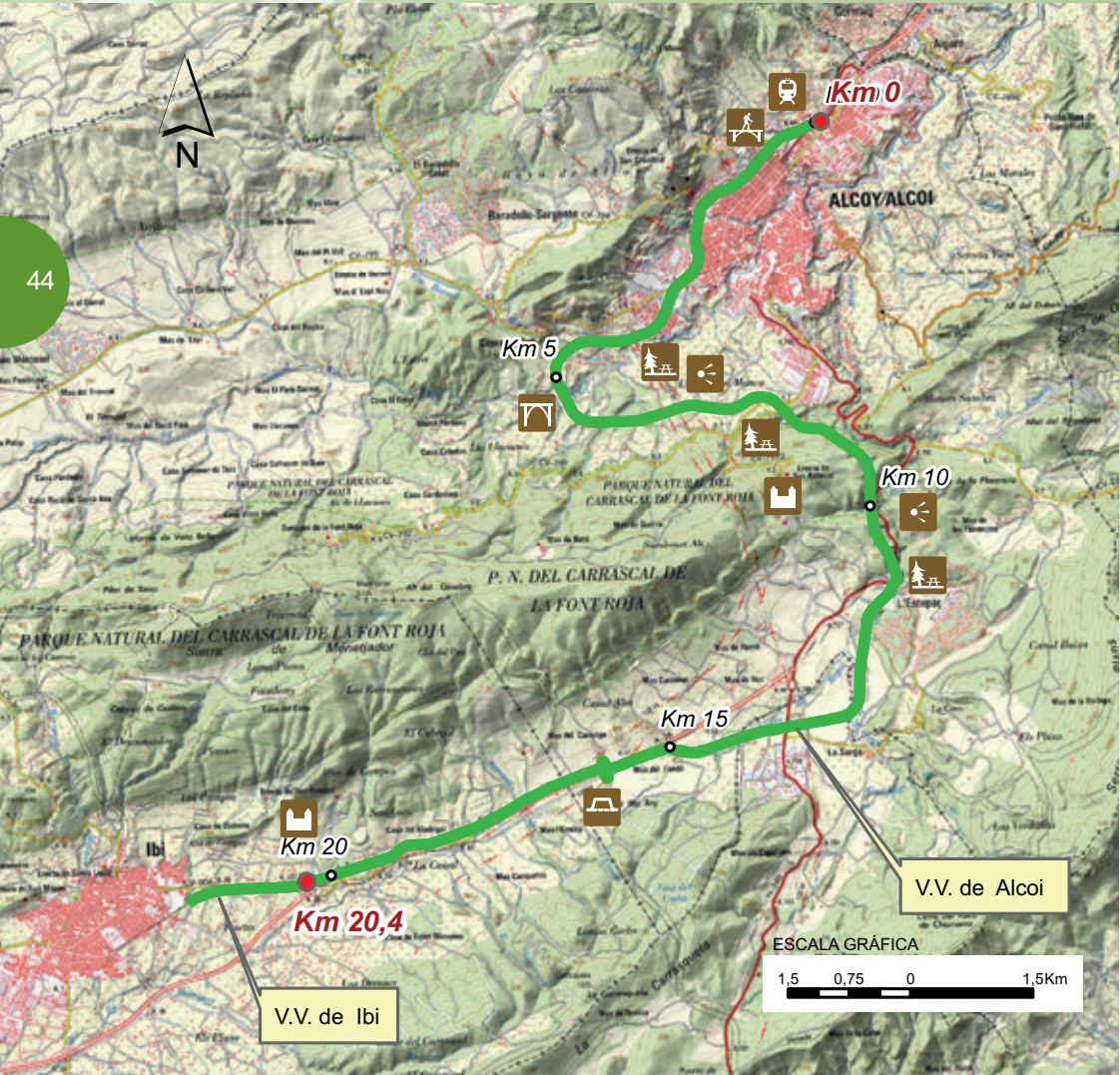




Entre pinos y viaductos por el Parque Natural de la Font Roja

Esta ruta discurre sobre los vestigios del antiguo ferrocarril Alcoi-Alicante, cuyo fin fue el de dar salida a los productos fabriles de esta próspera ciudad. Hoy se presenta como un remanso de paz que atraviesa un bosque mediterráneo en el corazón del Parque Natural del Carrascal de la Font Roja.







Localización: entre Alcoi y Ibi. Alicante.

Longitud: 20 km.

Usuarios: a pie, en bicicleta y en silla de ruedas.

Tipo de firme: mixto (asfalto y tierra compactada).

Cómo llegar: Alcoi. Renfe Media Distancia.

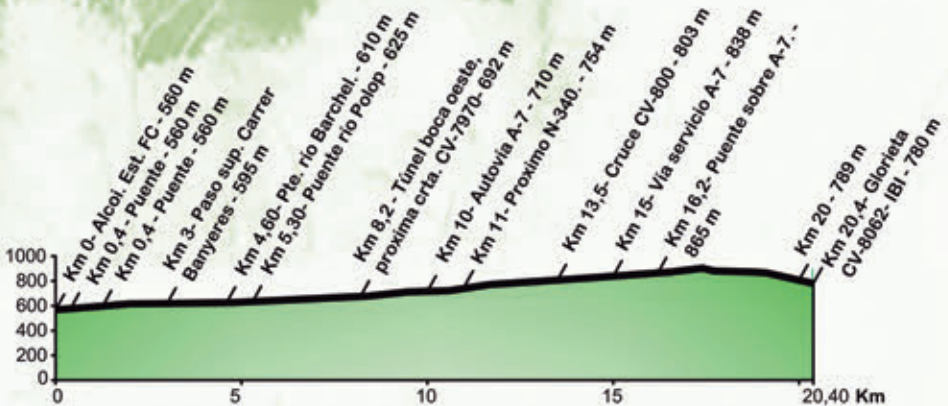


Coordenadas GPS (formato decimal)

Inicio: 38.709172°, -0.470671°.

Final: 38.627322°, -0.545576°.

Esta Vía Verde ha sido ejecutada por el Ministerio de Fomento y por la Generalitat Valenciana.

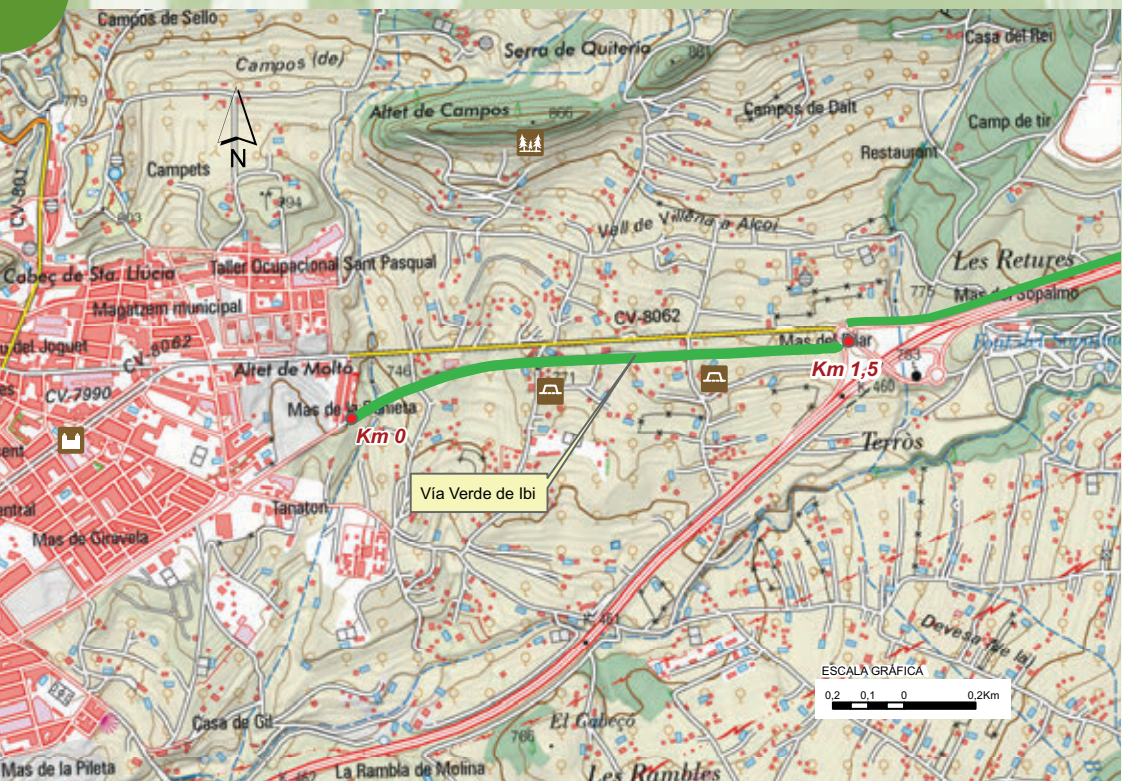




Una ruta por el valle del juguete, en el interior de Alicante

La antigua vía discurre por el amplio valle agrícola que separa la sierra del Menetjador al norte, incluida en el Parque Natural del Carrascal de la Font Roja, y la sierra del Cuartel al sur.







Localización: Ibi. Alicante.

Longitud: 1,5 km.

Usuarios: a pie, en bicicleta y en sillas de ruedas.

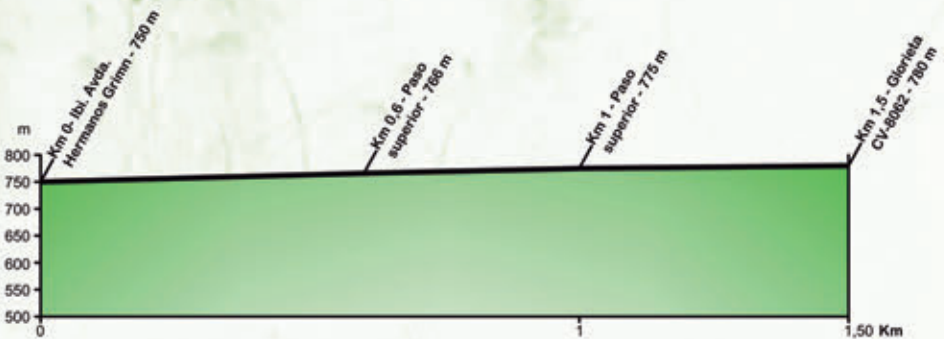
Tipo de firme: tierra compactada.

Cómo llegar: autobuses La Alcoyana. Línea Alicante-Alcoy.

Coordenadas GPS (formato decimal)

Inicio: 38.709172°, -0.470671°. Final: 38.627322°, -0.545576°.

Esta Vía Verde ha sido ejecutada por el Ayuntamiento de Ibi.





Por las faldas de la Sierra de Mariola

Alicante atesora un gran patrimonio de líneas férreas abandonadas que traman sus diferentes comarcas. Esta vía verde recupera un tramo del ferrocarril Villena – Alcoi-Yecla, más conocido como “El Xixarra”. Desde el Santuario de las Virtudes hasta el municipio de Biar, es posible disfrutar del encanto de estas tierras alicantinas y enlazar, además, con el Camino de Santiago del sureste.







Localización: entre Las Virtudes (Villena) y Biar. Alicante.

Longitud: 16 km.

Usuarios: a pie, en bicicleta y en silla de ruedas.

Tipo de firme: tierra acondicionada.

Cómo llegar: Villena: Renfe Media Distancia y Larga Distancia. Línea Madrid-Alicante.


Coordenadas GPS (formato decimal)

Inicio: 38.621083°, -0.934702°. Final: 38.638252°, -0.780165°.





Esta Vía Verde ha sido ejecutada por la Diputación de Alicante.





Túneles y viaductos en tierras de alfareros, viñas y “badlands”

La construcción de un ferrocarril de Alcoi hacia Alicante parece idea de locos: una orografía casi maldita hacía muy difícil cualquier intento. A pesar de ello, en los años veinte de nuestro siglo se construyó un ferrocarril que afrontó este reto, tendiendo espectaculares viaductos y calando las sierras con larguísimas galerías, abiertas todas hoy a nuestro paso para disfrutar de una aventura por las tierras altas del Vinalopó y la Hoya de Alcoi.





Km 22

Km 20

Km 18

Km 16

Km 14

Km 12

Km 8

Km 6

Km 4

Km 2

Km 0



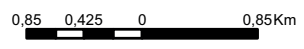
SISTEMA BÉTICO
EL VALLEJO MITJA

LA LAGANTI

Azuqueca

56

ESCALA GRÁFICA





Localización: entre Agost y el Puerto del Maigó. Alicante.

Longitud: 22 km

Usuarios: a pie y en bicicleta.

Tipo de firme: tierra compactada.


Cómo llegar: apeadero Agost. Consultar posibilidad de parada de trenes previa petición.

Coordenadas GPS (formato decimal)

Inicio: 38.407282°, -0.614982°. Final: 38.500334°, -0.602963°.



Este Camino Natural - Vía Verde fue ejecutado en el marco del Programa de Caminos Naturales del Ministerio de Medio Ambiente.





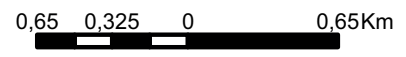
Bordeando la Laguna Rosa

La Vía Verde de Torrevieja, a la que bien pudiera llamarse de “Las Salinas” sobre la antigua línea de ferrocarril Albaterra-Torre vieja, es un paseo urbano desde esta turística localidad hacia la playa del Acequión y un camino por la naturaleza que bordea la laguna salinera de la localidad y permite acceder al Parque Natural Lagunas de La Mata y Torre vieja.



PARQUE NATURAL LAGUNAS DE LA MATA Y TORREVIEJA

ESCALA GRÁFICA



Km 6,70

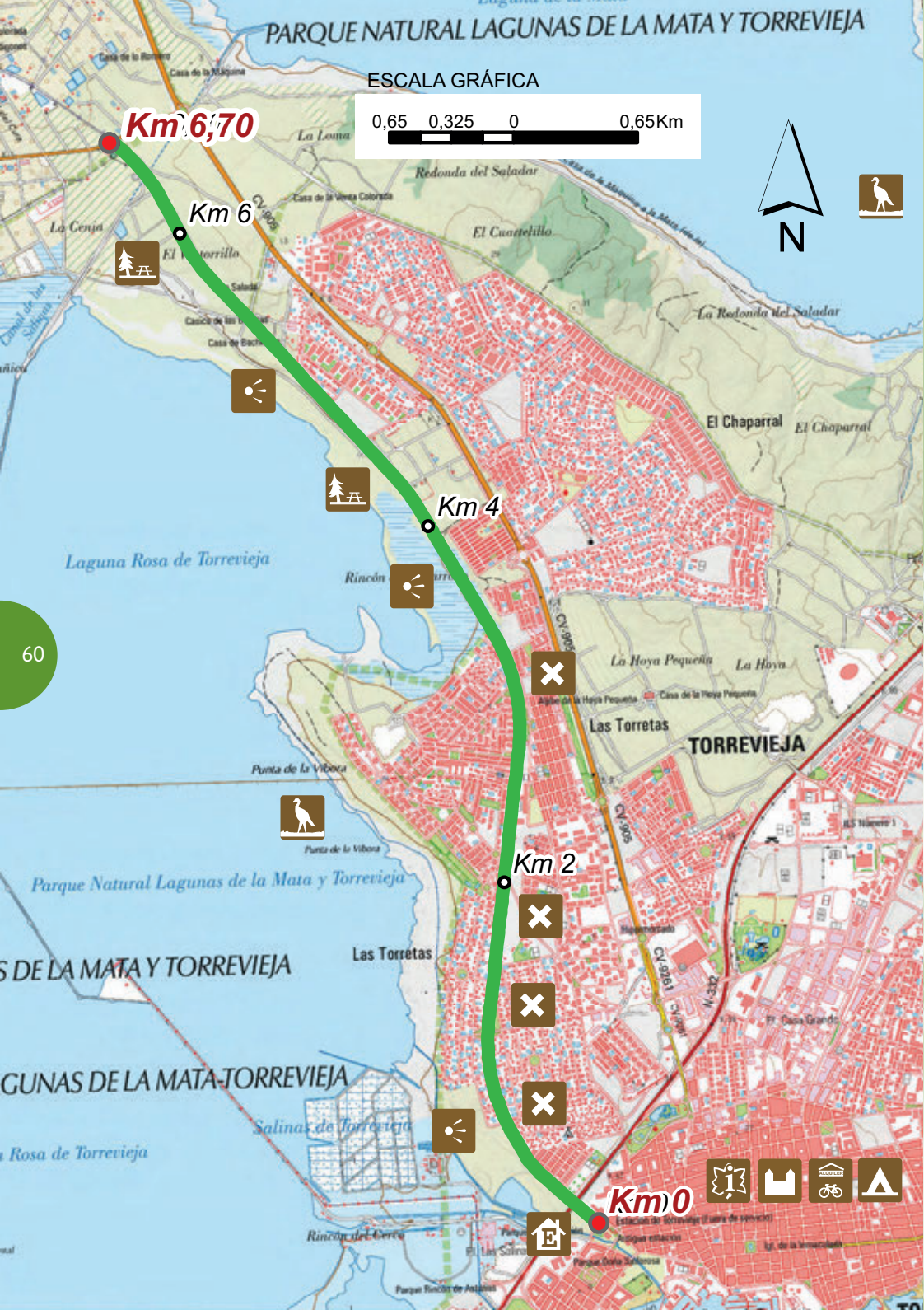
Km 6

Km 4

Km 2

Km 0

60





Localización: entre Torrevieja y la carretera a Los Montesinos (CV 945). Alicante.

Longitud: 6,7 km.

Usuarios: a pie, en bicicleta, patines y en silla de ruedas.

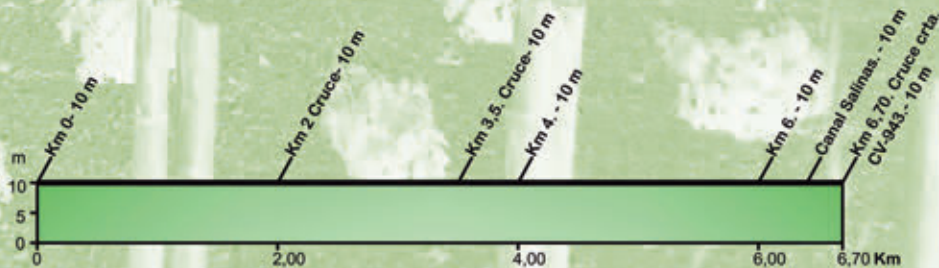
Tipo de firme: en el tramo urbano, doble carril de asfalto y enlosado. En el tramo campestre, firme asfáltico.

Cómo llegar: autobuses La Inmaculada, Globalia y Costa Azul.

Coordenadas GPS (formato decimal)

Inicio: 37.978752°, -0.691947°. Final: 38.030304°, -0.719214°.

Esta Vía Verde ha sido ejecutada por Iberdrola y por la Generalitat Valenciana.





www.eurovelo.com
www.eurovelospain.com

Eurovelo y XINM en la Comunitat Valenciana



La red Eurovelo, gestionada por la Federación Europea de Ciclistas (ECF) consta de 17 rutas a través de 42 países que conforman más de 90.000, km, de los cuales, son operativos unos 45.000 km.

El itinerario que afecta a la Comunitat Valenciana es la Eurovelo 8, Ruta del Mediterráneo que con cerca de casi 7.500 km, une Atenas con Cádiz atravesando 10 países de la cuenca mediterránea.

El recorrido en la Comunitat Valenciana consta de 512 km divididos en 10 etapas de unos 51 km/etapa, atraviesa 78 municipios, sobre superficie pavimentada en un 74% con una pendiente media del 1,6% y máxima del 9,3%. Además, cuenta con 51 estaciones de ferrocarril en un radio de 3 km y atraviesa nueve Parajes Naturales, además de 47 lugares de interés comunitario y Zepas.

La Consellería de Política Territorial, Obras Publicas y Movilidad de la Generalitat Valenciana se encarga de su planeación y señalización, la cual está actualmente en marcha y enmarcada en la Xarxa d'Itineraris No Motorizats (XINM), o Red de Itinerarios No Motorizados, que pretende alcanzar la cifra de 3.360 km de vías ciclo-peatonales.


Cabe señalar que todas las Vías Verdes que aparecen en esta guía formarán parte de la Xarxa en la Comunitat Valenciana, y en gran medida del Itinerario Eurovelo el cual además permitirá conectar con algunas otras como es en el caso de la Vía Verde de Ojos Negros cuando ésta llegue hasta Sagunto.

En la página web cicloturismo.comunitatvalenciana.com puedes encontrar una red de rutas de turismo en bici que incluyen Vías Verdes, itinerario Eurovelo y caminos históricos adaptados a bajo tráfico y alta ciclabilidad.

¡Disfruta de manera sostenible de la Comunitat Valenciana!

ONLINE

www.viasverdes.com
www.cicloturismo.comunitatvalenciana.com
www.comunitatvalenciana.com



Para más información sobre Cicloturismo en la Comunitat Valenciana escanea este código.

EN APP

Download the Experiencias CV App



Descarga la App Vías Verdes y Red Natura 2000



EN REDES SOCIALES

Comunitat Valenciana



@c_valenciana



@comunitatvalenciana



@comunitat_valenciana



@Comunitat Valenciana

Vías Verdes



@viasverdes_ffe



@ViasVerdesEspanolas



@viasverdesffe



@vivelavia





www.cicloturismo.comunitatvalenciana.com



www.viasverdes.com

