



# 26. Volta al Puig Campana

PR-CV 289 / CONOCER LA MONTAÑA EMBLEMÁTICA DE LAS MARINAS POR TODAS SUS VERTIENTES.

**Número de sendero:**

PR-CV 289. A la cima PR-CV 14

**Promotor del sendero:**

Ayuntamiento de Finestrat.  
Diputación provincia de Alicante.

**Punto de partida y de llegada:**

Font del Molí (Finestrat).

**Coordenadas UTM:**

30 S 743.272 4.273.791

**Distancia en Kilómetros:**

11,6 kilómetros.

**Horario total de la ruta:**

4 horas y 30 minutos.

**Nivel de dificultad:** media.

La cumbre es más exigente y la situamos como difícil, por el notable desnivel de base y la fuerte y pedregosa pendiente de subida.

Al término del itinerario básico, se facilitan las indicaciones de ascensión a la cima.

**Población y comarca de referencia:**

Finestrat. Comarca: la Marina Baixa.

**Tipología:** circular.

**Tipo de sendero:** PR.

**Desniveles mínimos y máximos:**

itinerario básico, 550 metros.

La ascensión al Puig Campana,

1.066 metros.

**Cartografía:**

IGN. Escala 1:25.000. Rellu 847 II,

Villajoyosa 847 IV y Altea 848 I.

**Espacio natural en el sendero:**

el Puig Campana tiene la consideración de Paisaje Protegido. Microreserva. Red Natura 2000.

**Época del año recomendable:**

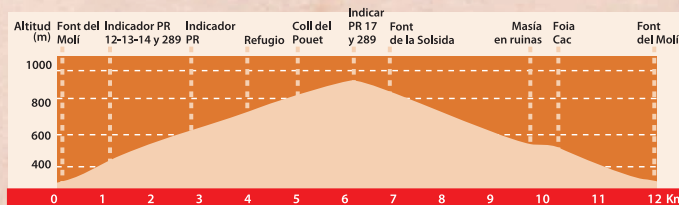
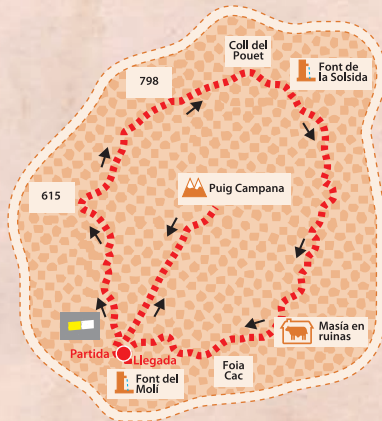
de preferencia en invierno, finales de otoño o principios de primavera.

Excluir el verano.

**Fuentes en la ruta:** agua en el punto

de partida, Font del Molí.

En el descenso, Font de la Solsida.





## El paisaje del sendero

### Introducción en los aspectos paisajísticos, comarcales, geografía.

El itinerario propuesto circunda a la montaña y nos muestra la sugestiva belleza y la variedad de su relieve en todas sus vertientes. Es un itinerario que puede combinarse con la opción de subida a la cima. Esta majestuosa montaña ha sido entronizada por muchos como la más bella de la orografía valenciana. Aceptando la subjetividad que tal calificación comporta, si que no hay duda en situarla entre las más relevantes de nuestros más escogidos paisajes montañosos. Si Penyagolosa es la montaña por excelencia de las comarcas septentrionales, el Puig Campana es, por su magnificencia, la montaña de las montañas del mediodía valenciano. Cercana al mar, su cumbre mira al mítico Mediterráneo como una de las atalayas marinas más bellas de las costas valencianas.

### La escalada

La elegante cumbre dentada simboliza, por la fascinación que inspiran las grandes montañas, el ensueño e ideal estético hecho realidad del alpinista. Sobre una variada morfología de la caliza, el reto de los caminos verticales atrajo desde hace décadas a las elites de la escalada de la Comunitat Valenciana, de Murcia, de otros lugares de España y también

del extranjero, dejando en la complejidad de este mundo de roca, un sinnúmero de itinerarios de todas las dificultades. El Puig Campana ha ganado un indiscutible prestigio como centro de escalada internacionalmente reconocido.

### La montaña de las Marinas

La sierra Aitana, en su extremo de Levante, se yergue con fuerza en un postrer y espectacular peldaño, la colosal pirámide del Puig Campana, la segunda cumbre en altura de la sierra. Elevada sobre la franja litoral, sin otras montañas en su entorno que se interpongan a su majestad, su recortada cima se acrecienta en el paisaje por el notable desnivel de base y se erige como símbolo geográfico en el paisaje de las Marinas.

Dos cimas configuran la montaña, la más septentrional y más elevada, de 1.406 metros de altitud, es la más accesible; y la meridional, el Pic Prim, unos 100 metros de altitud, solo alcanzable mediante la escalada, aparece sobresaliente por la perspectiva de su armazón calizo antepuesto, con paredes de hasta 500 metros, las más grandes de las montañas valencianas, y un contrafuerte de aristas y torres que alcanza los 800 metros. Un collado separa a las dos cimas, del que desciende una pronunciada canal, el Carreró, vertedero de piedras de la erosión de las paredes y ruta clásica de ascensión.



Desde El camí de la Serra, Els Castelletts y la Aitana.

### Una montaña para la leyenda

La Brecha de Roldán. En la rocosa cumbre de la cima meridional, una impresionante cortadura en forma de “U” se conoce con el evocador nombre de la Brecha de Roldán. No es fácil llegar hasta tan singular paraje, defendido por el vacío de los despeñaderos y donde la legendaria hazaña del héroe carolingio, tiene en estas soleadas orillas mediterráneas memoria de un lejano Roncesvalles y un fabuloso mandoble que abrió la brecha que evitó una sangrienta derrota a las huestes de Carlomagno. Cavanilles cita en sus Observaciones, a finales del siglo XVIII: *...el profundo surco excavado en su punta cónica sirve a los navegantes de guía, conocida con el nombre de Cuchillada de Roldan.* O bien, cuando desde la cima de Aitana explora con la mirada el paisaje, dice así: *... Puigcampana, cuya cumbre desportillada dió motivo a llamarla la Cuchillada de Roldán, nombre que vemos en la carta marina.* Esta referencia marinera nos lleva a los tiempos de una navegación que afirmaba sus derrotas con referentes visuales del relieve costero. La navegación de cabotaje, y en particular los pescadores de bajura utilizaban su propia toponimia en la identificación de los perfiles de la costa y las montañas vistos desde la mar.

### Una leyenda alicantina

*El Tajo de Roldán*, recogida por Agustina Ruiz Mateo y Juan Mateo Box (Edición del Instituto de Cultura Juan Gil Albert), narra la existencia en estas montañas de un gigante llamado Roldán, de solitaria vida hasta el feliz encuentro con una joven. Con el amor y la dicha llega también para la pareja el destino cruel y sobrenatural de su vida dependiente de la luz del sol. Cuando declina el día, corre desesperado, en pos del sol crepuscular en el atardecer que anuncia la muerte de su amada y quiebra la montaña para que la brecha abierta permita el paso de la luz que ha de prolongar, aunque brevemente, la vida del ser querido. De la fuerza del sobrenatural mandoble sobre la roca, saltaron fragmentos que volaron hacia el mar, donde emergen como un islote frente a Benidorm, l'Illa, (la isla).

No queda aquí la mitología que ha inspirado la montaña y una fabulación de nuevo sello situó en la brecha nada menos que el recóndito y discreto lugar de encuentro de extraterrestres. Del prestigio de la montaña emanan sus leyendas. Las cumbres, cuanto más inaccesibles, más recrean mitos y leyendas. El aislamiento y difícil acceso a la brecha, tantas veces envuelta por las nubes, acrecientan su misterio y aumenta la magia que transmiten los lugares difícilmente alcanzables.

## Descripción del recorrido

### Cómo acceder a la ruta

**Punto de partida. Finestrat:** a 10 kilómetros de Benidorm, 40 de Alicante y 158 de Valencia. Altura sobre el nivel del mar: 238 metros.

Ocupa el emplazamiento de una alquería musulmana conquistada por el rey Jaime I en el año 1249. Mayoritariamente habitada por moriscos, quedó prácticamente desierta tras su expulsión. Pese a sus orígenes musulmanes, el topónimo podría ser anterior al periodo islámico, según los investigadores.

El pueblo viejo, encaramado a un estribo donde estuvo su castillo árabe, es una población de montaña aunque su término llegue al mar. En su arcaico recinto, a salvo de la destrucción urbanística, moruno y entrañable, reposa su sosegada mediterraneidad en el pedestal de la gran montaña de la que es parte inseparable de su espléndido paisaje compartido.

### **Punto de partida: la Font del Molí (Finestrat)**

A un kilómetro de la población está el copioso manantial de la Font del Molí que suministra agua al pueblo y que antaño movía hasta cinco molinos (según el diccionario Madoz), a la vez que, aguas abajo, regaba primorosas huertas y naranjales, un bello paisaje agrícola del agua que progresivamente está quedando baldío por el abandono. Se puede acceder en coche hasta un amplio espacio para aparcar. Panel de los PR 12, 13, 14 y el PR-CV 298 *Volta al Puig Campana, Camí de la Serra*.

Salimos hacia la montaña por una inmediata pista asfaltada, a la izquierda del aparcamiento.

**460 metros**, cruzamos por un puentecillo una canal transversal y vemos al frente un indicador del PR-CV 14 de ascensión al Puig Campana, y nuestra dirección Camí de la Serra PR-CV 289. Junto a la carretera, indicador de los PR 12 y 13. Caminamos por un sendero que ascendiendo progresivamente entre abandonados bancales nos





El Puig Campana.

sitúa en la vertiente de mediodía y ante el espolón y crestas que totalizan 800 metros y constituye la escalada de mayor desnivel de la Comunitat Valenciana.

Casi desde el pie de las paredes, la inclinada vertiente está artificialmente nivelada por un graderío de estrechas terrazas de cultivo. Es este un paisaje ahora improductivo, conmovedor testimonio del trabajo en la esforzada conquista de nuevos labrantíos. Al frente Aitana ocupa el horizonte con su cerrada mole. A sus pies, el vallecillo de Sella, tras una barrera de menor altura en primer término, la Serra dels Castellets, que recorta su dentado perfil. La progresiva ascensión nos va descubriendo la complicada morfología de las paredes rocosas, surcada de canales.

**2,420 kilómetros/55 minutos**, altitud 615 metros.

Indicador sobre un pequeño hombro que depara una excelente perspectiva de la montaña.

**4,220 kilómetros/1 hora y 45 minutos**,

altitud 798, refugio José M. Vera, del Centro Excursionista de Alicante. Arriba del refugio el sendero termina en un camino ancho, una pista en ascenso.

**4,9 kilómetros/1 hora y 55 minutos**, altitud

885 metros, **Coll del Pouet**. Indicador y panel del Sender Botànic de l'Ombria de Puig Campana.

Informa de la vegetación en el sendero de subida al Puig Campana. Preciosa ascensión siguiendo un tortuoso senderillo por la inclinada ladera de la

umbría, pasando junto a arces, corners, fleixos...

en el ámbito de una microrreserva que forma parte de la Xarxa Natura 2000, Espacios Protegidos de la Unión Europea, Proyecto LIFE de Alta Montaña. Ruta aconsejable para el descenso, subiendo por el Carreró, PR-CV 14. Flecha del PR-CV 17 a Polop por la Taberna de Margoig. Dos pistas salen del collado, bifurcadas en ángulo cerrado, una que desciende y la otra que asciende en diagonal, por la que salimos, siguiendo la flecha: Font del Molí, PR-CV 289. A poco más de 200 metros hay un indicador con dos flechas: a la izquierda Font de la Solsida, nuestro camino, y por la derecha, Sender Botànic de l'Ombria de Puig Campana. Entre pinos el sendero rodeando la montaña nos da vista al mar, con la visión de un horizonte de gran belleza que se incorpora al paisaje en el descenso. El peñón d'lfach destaca con su prominente silueta sobre el litoral.

**5,560 kilómetros/2 horas y 15 minutos**,

altitud 930 metros, **Font de la Solsida**. Durante un largo trecho en el descenso y a la vista de las laderas de Levante, damos vista a la Brecha de Roldán.

**9,270 kilómetros/3 horas y 35 minutos**,

altitud 500 metros, masía de la Cova. Completamente en ruinas, en la pared de la montaña donde se apoyaba la construcción, las ruinas dejan al descubierto una cavidad formando parte de la distribución del hogar, de la vivienda. Poco más adelante, cruzamos una pista transversal, la Foia Cac, 495 metros. Aquí ya se aprecia la perspectiva de la montaña en toda su magnitud y a la derecha dominan, las fuertes laderas inclinadas y el roquedo cerrando el Carreró.

Llegamos a las casas, segunda vivienda, distribuidas por las laderas y alcanzamos una carretera estrecha que seguimos por la derecha. No hay señales que en este punto indiquen la dirección, poco más adelante, en un poste aparece una. Pocas señales y distanciadas. Termina el asfalto y la pista sigue con firme de tierra que seguimos, traza una cerrada curva a la izquierda y la pista nos lleva a un puentecillo que cruza la canal transversal. Descenso sin problemas hasta el punto de partida:

**Total: 11,6 kilómetros/4 horas y 30 minutos.**

**Font del Molí.**

### Apéndice de la cima

Desde el indicador citado en el itinerario descrito, pasado el puente, donde señala PR-CV 14, a continuación, parte un camino en dirección a la montaña. En principio es ancho, y termina por ser un sendero bien marcado por el paso de excursionistas y escaladores, además de señalizado como PR. Asciende por una loma y remonta después un barranco, dirigiéndose a la cola terminal de la canal, el Carreró. Una vez remontada la canal y ya en su cabecera y collado, el camino sale de la torrentera por la derecha, buscando la cumbre, todavía no visible. En un corto tramo, alcanzamos la torreta del vértice geodésico de segundo orden del Puig Campana.

**Font del Molí-Puig Campana. 2 horas y 15/45 minutos. Descenso: 1 hora y 30/45 minutos**

Variante de descenso por la vertiente norte, *Sender Botànic de l'Ombria de Puig Campana*. Desde la cima hay que retroceder por el camino de llegada hasta un collado que separa las dos cimas, en la cabecera de la canal de subida. Una fita de piedras señala el punto de arranque de un senderillo hacia la vertiente septentrional que salva la fuerte pendiente y el gran desnivel con cerrados arcos enlazados, aprovechando mínimas terrazas. Es un descenso con vistas a la Sierra de Aitana por una ladera de morfología activa, pedreras y roquedos con la oscura mancha viva de encinas, arces... en aislados rodales. Bajamos sin desvíos hasta el Coll del Pouet en 40 ó 50 minutos. Desde el Coll del Pouet tenemos dos opciones, por el Camí de la Serra en 1 hora y 10/20 minutos, ruta de ascensión Volta del Puig Campana, o por la Font de la Solsida.

## Direcciones de interés

### Ayuntamiento de Finestrat

Tel. 965 878 100

### Tourist Info Finestrat

Av. Marina Baixa, 15 - Cala de Finestrat  
03509 Finestrat. Tel. 966801208  
finestrat@touristinfo.net

### Paisaje protegido del Puig Campana

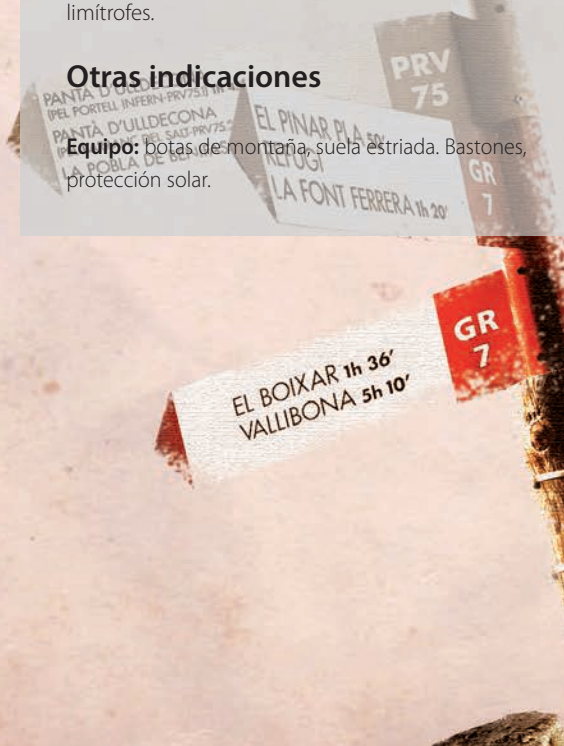
www.cma.gva.es  
paisaje\_puigcampana@gva.es

**Cómo llegar:** 40 kilómetros de Alicante, autopista AP-7 y 158 kilómetros de Valencia. Salida 65 A (Benidorm), de la autopista AP-7, carretera local a Finestrat CV-759.

**Dónde comer y alojarse:** la gastronomía local está bien representada en varios de los restaurantes y bares de Finestrat. Alojamiento: Casas rurales. Amplia disponibilidad hotelera en el término de Finestrat y poblaciones limítrofes.

### Otras indicaciones

**Equipo:** botas de montaña, suela estriada. Bastones, protección solar.



# Más senderos en la Comunitat Valenciana

## Castellón

1. Serra de Sant Marc
2. Fredes-Portell de l'Infern
3. Senders d'Irta
4. Morella-Forcall
5. Ruta dels massos
6. Barranc dels Molins
7. Penyagolosa
8. Aín-Pico Espadán
9. El Barranco de la Maimona
10. Canales Sacañet

## Valencia

11. Las fuentes y barrancos de Serra
12. Ruta del Bohilgues
13. El barranco del Regajo
14. Los miradores de la Serranía
15. Fuente la Oliva-Hoces del Cabriel
16. La Muela de Cortes
17. El Barranco Moreno
18. Les Creus
19. Alt del Benicadell
20. Barranc dels tarongers

## Alicante

21. Los pozos de nieve de Mariola
22. Las Neveras del Carrascar de la Font Roja
23. Las calas de Llebeig y Moraig
24. El Barranc de l'Infern
25. La sierra de Bernia
26. Volta al Puig Campana
27. La sierra Aitana
28. La sierra del Cabeçó d'Or
29. La silla del Cid
30. La serra de Crevillent



# Direcciones de interés

**Federació d'Esports de Muntanya i Escalada de la Comunitat Valenciana (FEMECV)**

[www.femecv.com](http://www.femecv.com)

**Diputació Provincial de Alicante-Área de Medio Ambiente**

[www.medioambiente.ladipu.com/itinerarios\\_ambientales/senderos](http://www.medioambiente.ladipu.com/itinerarios_ambientales/senderos)

**Diputació de València Terra i Mar Área de Turismo**

[www.valenciaterraimar.org/info\\_senderismo](http://www.valenciaterraimar.org/info_senderismo)

**Diputació Provincial de Castellón-Área de Turismo**

[www.castellon-costaazahar.com](http://www.castellon-costaazahar.com)

**Centro de Documentación e Información de Montaña (CEDIM)-Centro Excursionista de Valencia**

[www.centroexcursionista.org](http://www.centroexcursionista.org)

**Federación Española de Deportes de Montaña y Escalada-FEDME**

[www.fedme.es](http://www.fedme.es)

**Asociación Europea de Senderismo (ERA)**

[www.era-ewv-ferp.org](http://www.era-ewv-ferp.org)

## Pictogramas



[www.comunitatvalenciana.com](http://www.comunitatvalenciana.com)



GENERALITAT  
VALENCIANA



COMUNITAT  
VALENCIANA