

ANEXO - UNIDADES DE CONSERVAÇÃO

RESPOSTAS

Você ou alguém de sua equipe já registrou alguma das espécies do PAN Papagaios na sua UC?

50 respostas

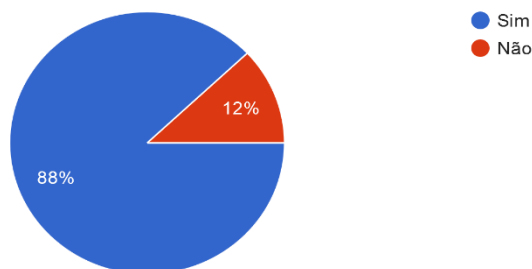


Figura 1: A maioria das UCs constatadas registrou ao menos uma das espécies de papagaio em seu território.

Qual delas?

47 respostas

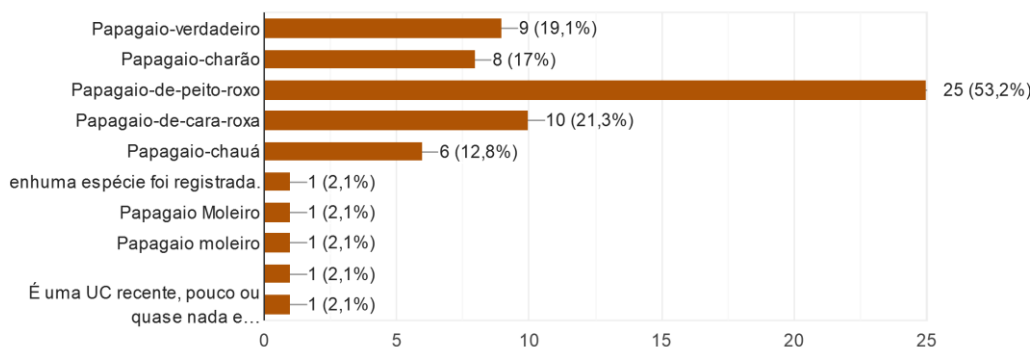


Figura 2: O papagaio mais avistado nas UCs foi a espécie *Amazona vinacea*.

Foram relatadas diversas formas de registros (Figura 3), sendo que o mais ocorrido era o avistamento de revoadas de bandos de papagaios (63,5%) e em segundo lugar foi o avistamento dos papagaios se alimentando nas regiões (36,5%).

Qual foi o tipo de registro?

52 respostas

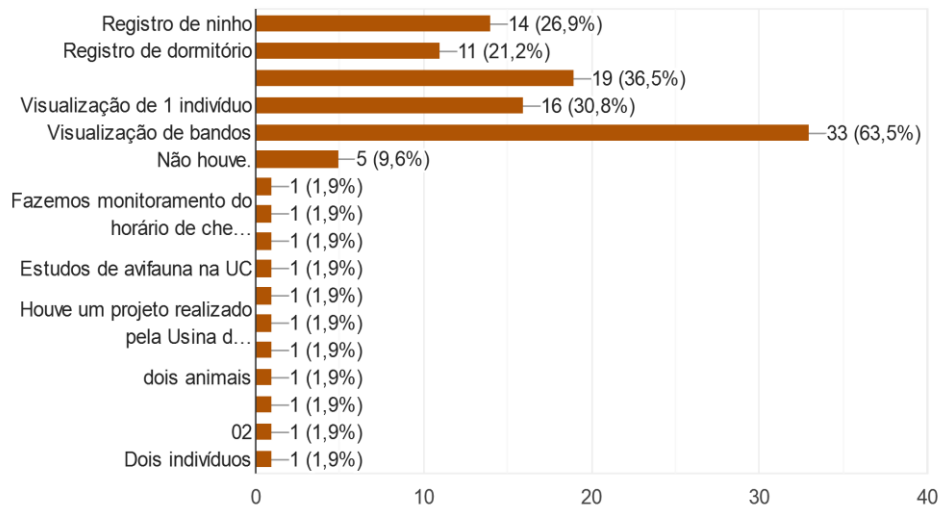


Figura 3: Tipos de registros que foram relatados pelos responsáveis pelas UCs

Também foi questionado se, para os papagaios avistados, foi encontrado algum sinal de ameaça que pudesse colocá-los em uma situação vulnerável. Embora a maioria afirmasse que não havia tais sinais (42,3%), foi relatado em muitas UCs ocorrências de captura de filhotes e tráfico de animais (Figura 4).

Já registrou algum tipo de ameaça ao papagaio?

52 respostas

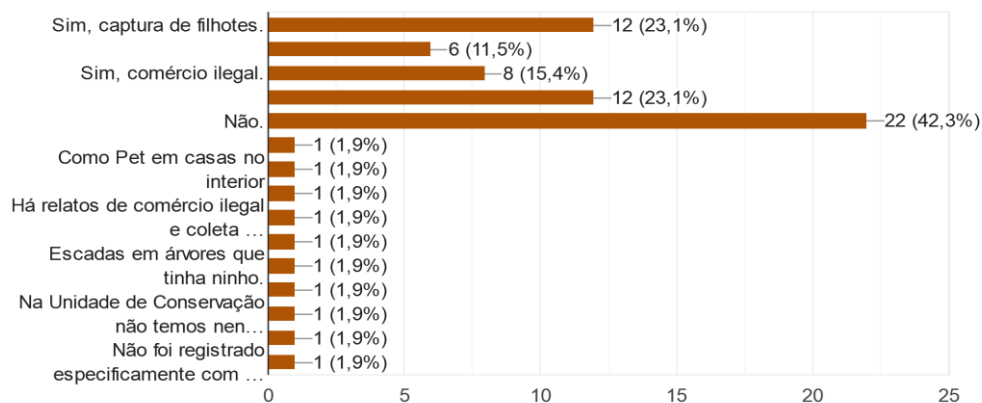


Figura 4: Houve relatos de situações que ameaçam a comunidades de papagaios, como o tráfico de aves.

Com relação as ações tomadas diante dos papagaios, a maioria (58,5%, Figura 5) afirmou que tem ações de educação ambiental nas estâncias da UC. As principais atividades são palestras dentro da própria UC e em escolas próximas, distribuição de materiais impressos, além de projetos de monitoramento das aves do local. Foi também relatado o Projeto Guardiões Mirins do Parque Nacional de São Joaquim, que contempla a necessidade de preservação das aves, inclusive dos papagaios.

Ocorre alguma ação de educação ambiental ou de pesquisa envolvendo alguma das espécies na UC?

53 respostas

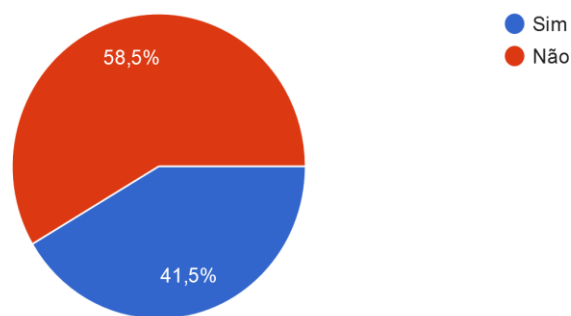


Figura 5: A maioria das UCS tem ações de educação ambiental ou pesquisa na UC.

E, embora 67% das UCs tem Plano de Manejo, apenas 15,4% tem ações para conservação de alguma espécie do PAN Papagaios previstas nele (Figuras 6 e 7).

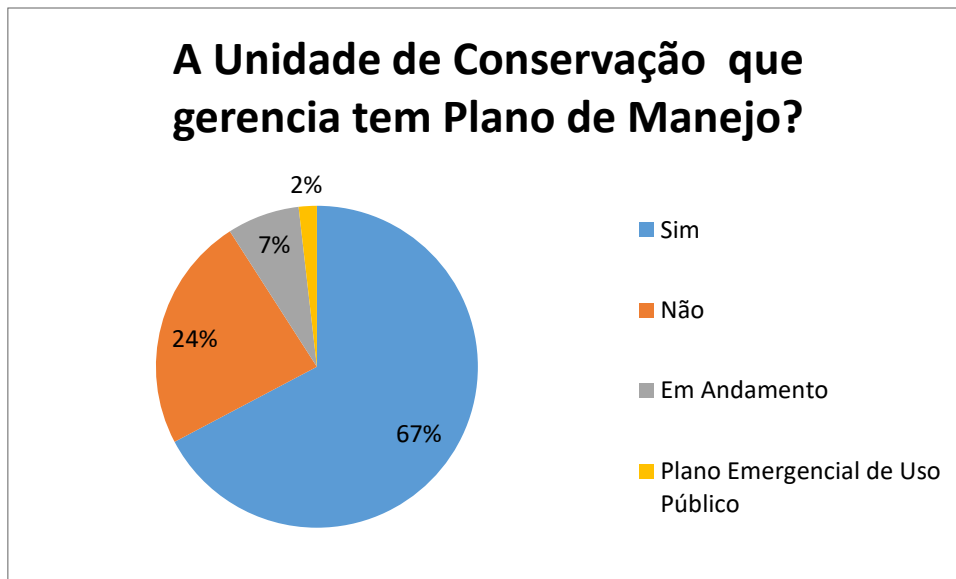


Figura 6: Mais da maioria das UCs tem um Plano de Manejo.

Ações para conservação de alguma espécie do PAN Papagaios estão previstas no Plano de Manejo da UC?

52 respostas

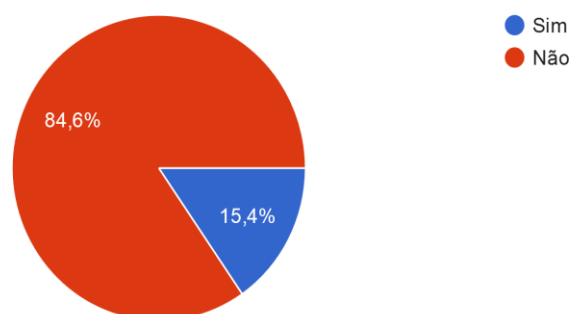


Figura 7: Apenas uma pequena parcela (15,4%) tem ações para a conservação dos papagaios.

NOME E LOCAL DAS UNIDADES DE CONSERVAÇÃO QUE RESPONDERAM AO FORMULÁRIO

Estação Ecológica dos Chauás. Em Iguape

Parque Estadual de Espigão Alto

Parque Estadual do Ibitiriá, entre Vacaria e Bom Jesus, RS.

Parque Estadual Campos do Jordão - Campos do Jordão SP
Parque Estadual Do Rio Doce
Parque Estadual Campos do Jordão
Parque Estadual do Lagamar de Cananeia
Parque Estadual do Desengano - RJ
Parque Estadual Rio Canoas
Parque Nacional de São Joaquim - Santa Catarina
Floresta Nacional de Passo Fundo
RPPN Emílio Einsfeld Filho - Campo Belo do Sul e Capão Alto/SC
Parque Nacional de São Joaquim, Santa Catarina
Parque Nacional do Itatiaia RJ/MG - Mata Atlântica
APAIC - Sul do Estado de São Paulo
APA Cananéia-Iguape-Peruíbe, com sede em Iguape, no litoral sul de SP
Parque Estadual da Campina do Encantado, localizado na cidade de Pariquera-Açú
Parque Nacional da Serra da Canastra
Parque Nacional Guaricana – Paraná
Parque Nacional do Itatiaia
Parque Estadual Sete Salões
APA da Bacia do Rio São João
Parque estadual da Ilha do Cardoso, em Cananéia.
APA Guaraqueçaba
FLONA Chapecó - Oeste catarinense
Parque Estadual do Rio Turvo, localizada no sul do estado de São Paulo, abrangendo os municípios de Barra do Turvo, Cajati e Jacupiranga.

Parque Estadual Serra do Mar - Núcleo Curucutu.
Parque Estadual das Araucárias, localizado no oeste de Santa Catarina entre a cidade de São Domingos e Galvão.
Parque Nacional do Iguaçu - Oeste do Paraná
Parque Estadual do Papagaio Charão, localizado no município de Sarandi/RS
Parque Estadual da Serra do Papagaio, localizada em Minas Gerais.
Parque Estadual Serra do Mar - Núcleo São Sebastião. A Sede administrativa fica localizada no Bairro de Juquehy, São Sebastião - SP.
Estação Ecológica de Aracuri-Esmeralda - Muitos Capões RS
Reserva de Desenvolvimento Sustentável - RDS Quilombos de Barra do Turvo (RDSQBT) / São Paulo / Vale do Ribeira (SP) / Município de Barra do Turvo
Área de Relevante Interesse Ecológico Serra da Abelha, Vitor Meireles/SC
Floresta Nacional Contendas do Sincorá - BA
Parque Estadual do Itinguçu
NGI Antonina-Guaraqueçaba (Parque Nacional do Superagui, APA de Guaraqueçaba, Estação Ecológica de Guaraqueçaba e ReBio Bom Jesus).
Parque Estadual Turístico do Alto Ribeira
APA Cajati, Municípios de Cajati e Barra do Turvo - SP
APA Planalto do Turvo, Município de Barra do Turvo - SP
APA Rio Pardinho e Vermelho, Município de Barra do Turvo - SP
Parque Estadual de Campinhos
Reserva Biológica da Serra Geral - Maquiné-Terra de Areia-Itati/ RS
Parque Nacional da Chapada Diamantina, Bahia
Parque Estadual Caverna do Diabo
Refugio da vida silvestre (RVS) Ilhas do Abrigo e Guararitama Mosaico Juréia Itatins -Peruíbe - SP

Estação Ecologica Jureia-Itatíns, localizada entre os municipios de Peruibe, Miracatu, Itarir e Iguape

Parque Estadual Intervalos

Parque Natural Municipal do Córrego Cumandaí

Parque Natural Municipal de Naviraí

Floresta Nacional de Pacotuba - Cachoeiro de Itapemirim - ES